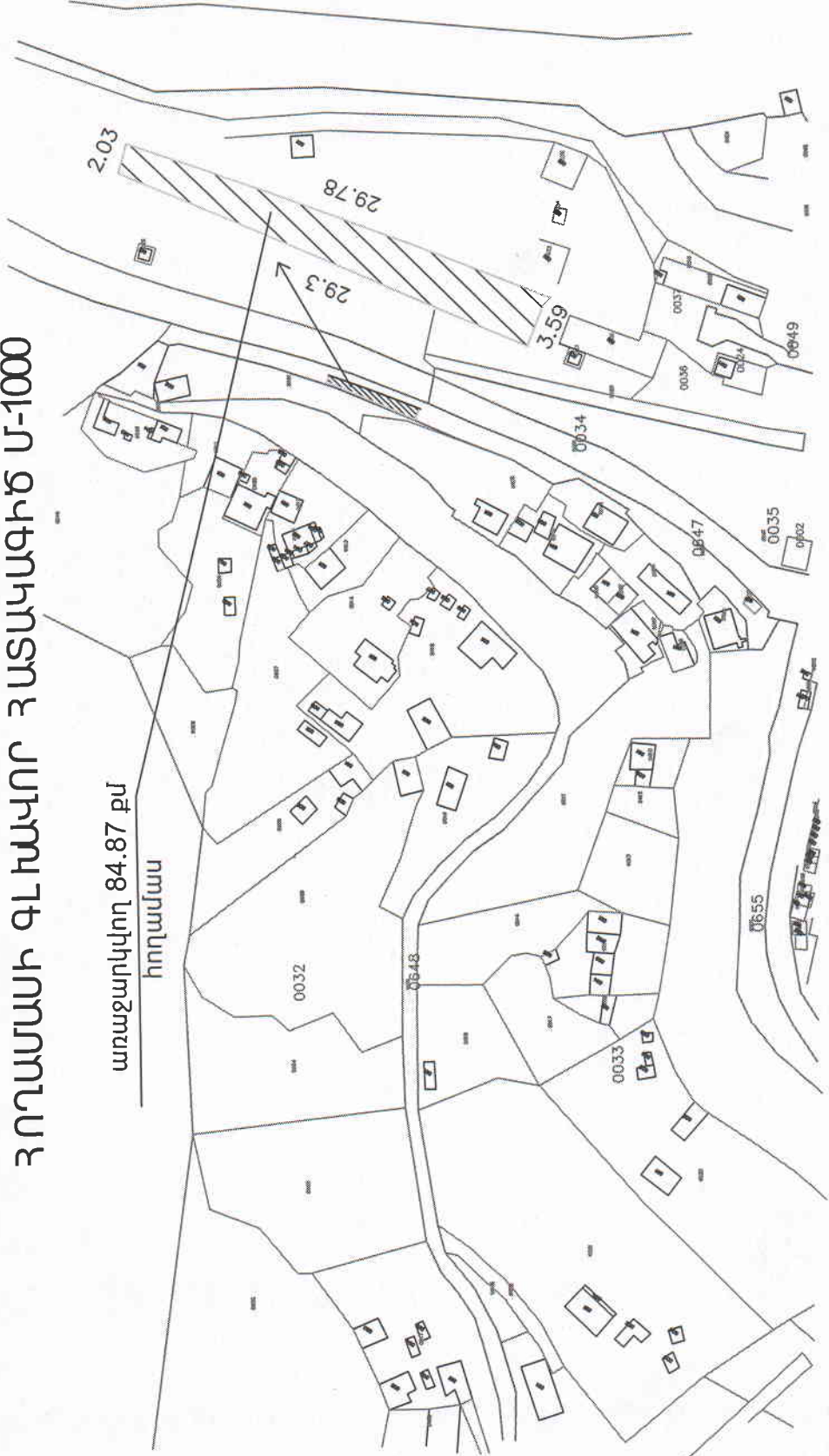


Մ-6՝ Վանաձոր-Ալավերդի-Վրաստանի սահման միջպետական նշանակության վերականգնվող ավտոմոբիլային ճանապարհի իրացման գոտում գտնվող հողամասերը համայնքային սեփականություն ճանաչելու և օտարելու թույլտվություն տալու մասին  
(Զեկ. Ս. ԽԵՉՈՒՄՅԱՆ)

Ղեկավարվելով «Տեղական ինքնակառավարման մասին» Հայաստանի Հանրապետության օրենքի 4-րդ հոդվածի 5-րդ մասի պահանջներով, Հայաստանի Հանրապետության կառավարության 2017թ. նոյեմբերի 9-ի N 1412-Ն որոշումով, հիմք ընդունելով Մ-6՝ Վանաձոր-Ալավերդի-Վրաստանի սահման միջպետական նշանակության ավտոմոբիլային ճանապարհի վերականգնման և բարելավման ծրագիրը, համայնքի ղեկավարի առաջարկությունը՝ համայնքի ավագանին **ո Ր Ո Շ ՈՒ Մ Է**.

1. Ալավերդի համայնքի վարչական տարածքում գտնվող՝ 84.87 քմ մակերեսով (ծածկագիր՝ 06-002-0647-0001), 199.79 քմ մակերեսով (ծածկագիր՝ 06-002-0193-0006), 17.55 քմ մակերեսով (ծածկագիր՝ 06-002-0193-0001), 126.82 քմ մակերեսով (ծածկագիր՝ 06-002-0193-0005), 299.56 քմ մակերեսով (ծածկագիր՝ 06-002-0194-0016) հողամասերը ճանաչել համայնքային սեփականություն և թույլատրել հետագայում օտարել:
2. Սույն որոշումից ծագող իրավունքները ենթակա են պետական գրանցման:

Մ-6ԿԱՆԱԶՈՐ - ԱԼ ԱԿԵՐԴԻ - ԿՐԱՏԱՆԻ ՍԱՅԱՄԱՆ ՄԻՋՊԵՏԱԿԱՆ  
 ՆՇԱՆԱԿՈՒԹՅԱՆ ԿԵՐԱՆՈՐՈԳՎՈՂ ԱԿՏՈՄՈՒԲԼԱՅԻՆ ՃԱՆԱՊԱՐՅԻ  
 ԻՐԱՑՄԱՆ ԳՈՏՈՒՄ ԳՏՆԿՈՂ 0647-0001 ԾԱԾԿԱԳՐԻՑ 84.87 ՔՄ ՄԱԿԵՐԵՍՈՎ  
 ՀՈՂԱՄԱՍԻ ԳԼԽԱՎՈՐ ՀԱՏԱԿԱԳԻԾ Մ-1000



ԱՐԱՋԱՐԿՎՈՂ  
 ՀՈՂԱՄԱՍ

ՔԱՐԱՔԱՇԻՆՈՒԹՅԱՆ ԳՅՈՒՂԱՏՆՏԵՍՈՒԹՅԱՆ և  
 ՔԱՊԱՀՊԱՆՈՒԹՅԱՆ ՔԱՄԻ ԱՐԱՋԱՍԱՐ ՄԱՆԱԳԵՏԻ  
 ՊԱՇՏՈՆԱԿԱՍԱՐ Հ. ՆԱԶԱՐՅԱՆ

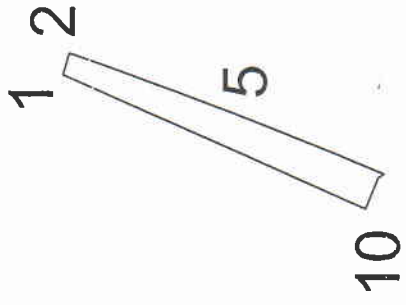
ՀԱՍՏԱՏՈՒՄ ԵՄ ԱՆՎՈՐՈՒՄ  
 ՀԱՄԱՅՆՔԻ ՈՒՅՎԱԿԱՐ  
 Կ.Տ  
 ՈՒ ԽՈՑՈՒՄՅԱԼ  
 2020թ

ՀՈՒՄԱՆԱՐ ՀԱՏԱՎԱԳԻԾ  
 Հարկազանցումը կվճարվի  
 Զուտ


Վկայելով  
 Հանրային

Տրամադրված է վկայելով համայնքին  
 Անուն, ազգանուն  
 Կառուցվածք  
 Մարզ

Մասնադր 1.2000

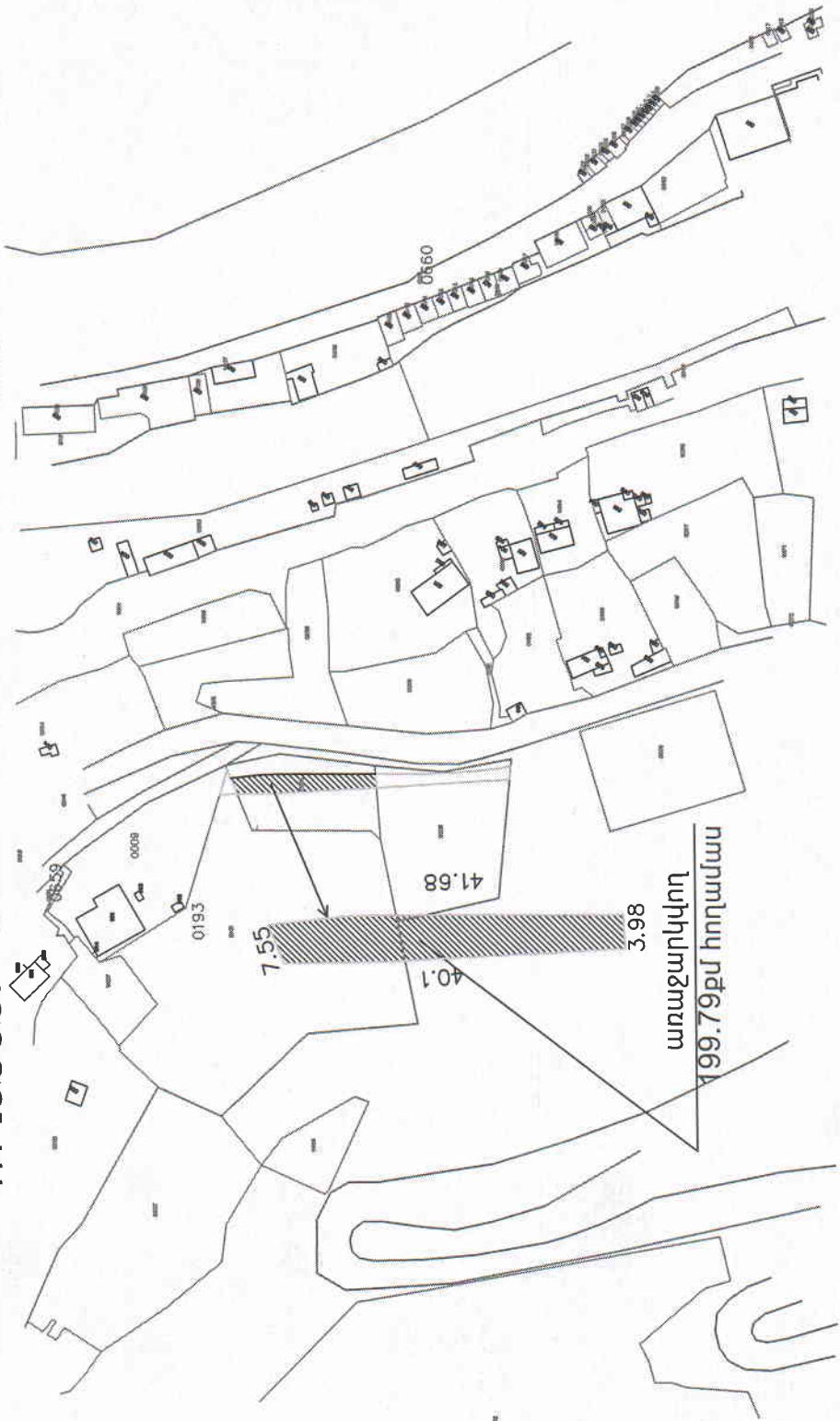


Սակերեց (հա.)	0.008487 (հա.)	Կտրոջինաստմանը		Նվազեցում (մեթր)	Մեծահասակից (տրամագրծով) և մեծահասակից (տրամագրծով) անուն (անվանումը)	Գործարանական նամակներ (անվանումը)	Կտրոջինաստմանը	Նվազեցում (մեթր)
		X	Y					
Ծածկագիրը	06-002-0647-0001-ից	1	8467875.26	4549935.60	2.03		X	1
Նվազեցում (մեթր)	բնակավայրի	2	8467877.20	4549935.01	5.07			2
		3	8467875.51	4549930.23	4.96			3
		4	8467873.80	4549925.58	4.96			4
		5	8467872.06	4549920.94	4.96			5
Գործարանական նվազեցում (մեթր)	այլ հողի	6	8467870.28	4549916.31	4.96			6
		7	8467868.46	4549911.70	4.89			7
Հողամասը ծանրաբեռնված է		8	8467866.62	4549907.17	0.57			8



Կատարող (ստորագրություն) \_\_\_\_\_ (Անուն, ազգանուն) \_\_\_\_\_  
 Որակավորման վկայականի համարը 0219 տրման ամիս, ամսաթիվը 13.07.2020 06.08  
 Իրավաբանական անձի 264.110.06673 անվանումը «ԱՄՏԱ ՎԻՊ» ՍՊԸ ստորագրությունը \_\_\_\_\_

ՄՃՎԱՆՆԱԶՈՐ - ԱԼ ԱՎԵՐԴԻ - ՎՐԱՍՏԱՆԻ ՍԱՅԱՄԱՆ ՄԻՋՊԵՏԱԿԱՆ  
 ՆՇԱՆԱԿՈՒԲՅԱՆ ՎԵՐԱՆՈՐՈԳՎՈՂ ԱԿՏՈՄՈՒԲԻԼ ԱՅԻՆ ՃԱՆԱՊԱՐՅԻ  
 ԻՐԱՑՄԱՆ ԳՈՏՈՒՄ ԳՏՆԿՈՂ 0193-0006 - ԾԱԾԿԱԳՐԻՑ 199.79ՔՄ ՄԱԿԵՐԵՍՈՎ  
 ՀՈՂԱՄԱՍԻ ԳԼԽՎՈՐ ՀԱՏԱԿԱԳԻԾ Մ-1000



ԱՌԱՋՆՈՒԿՎՈՐ  
 ՀՈՂԱՄԱՍ



ՔԱՂԱՔԱՇԻՆՈՒԹՅԱՆ ԳՅՈՒՂԱՏՆՏԵՍՈՒԹՅԱՆ և  
 ԲՆԱՊԱՀՊԱՆՈՒԹՅԱՆ ԲԱԺԻ ԱՌԱՋԱՏԱՐ ՄԱՍՆԱԳԵՏԻ  
 ՊԱՏՆՈՒԱԿԱՏԱՐ Հ. ՆԱԶԱՐՅԱՆ



Տրամադրված է Ավաճեղի համայնք  
Անուն, ազգանուն

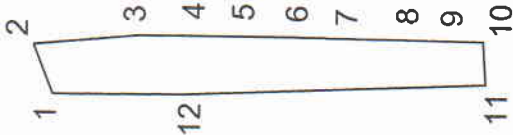
Կտրու  
Մարզ

Ավաճեղի  
Համայնք


ՀՈՂԱՄԱԻ ՀԱՏԱԿԱԳԻԾ  
Հայկական հանրապետություն

ՀԱՏԱՏՈՒՄ ԵՆ ԱՎԱՅԵՐԻ  
ՀԱՄԱՅՆՔԻ ՌԵԿԱԿՏ  
Կ.Տ  
Ս. ԽԵՂՈՒԾՅԱՆ  
2020թ.

Մասշտաբ 1:1000

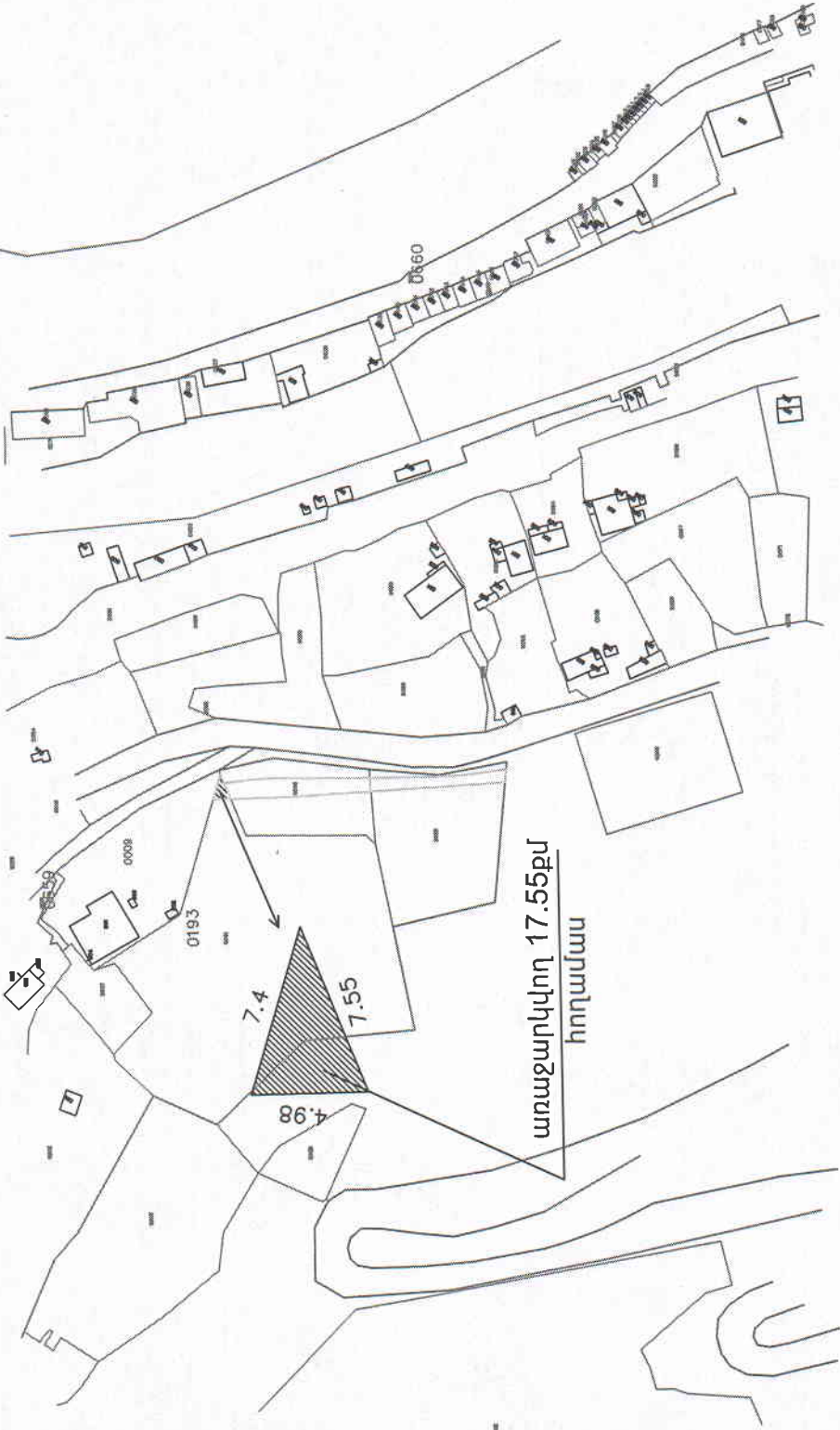


Մակերեսը (հա.)	0.019979 (հա.)	Կտրողինատուն, որ		Մասնունակ (օգտագործող) անուն ազգանուն (անվանումը)	Գործառնական համարներ (տեղանունը)	Կտրողինատուն, որ		Կապիտ										
		X	Y			1	2		3	4	5	6	7	8				
Ծածկագիրը	06-002-0193-0006	8467755.52	4549556.34	4.95			X	Y										
Նպատակային նշանակությունը	բնակավայրերի	8467760.12	4549558.17	9.62														
Գործառնական նշանակությունը	բնակիչի կոտորակադասում	8467761.04	4549548.59	4.96														
Հողամասի ծանրաբեռնված է		8467761.09	4549543.64	4.94														
		8467761.09	4549538.70	4.97														
		8467761.06	4549533.73	5.00														
		8467761.01	4549528.73	5.00														
		8467760.97	4549523.73	5.00														



Կատարող Արարատ Սողոմոնյան  
(ստորագրությունը)  
Որակավորման վկայականի համարը 0219 տրման ամիս, ամսաթիվը (Անուն, ազգանուն)  
Իրավաբանական անձի 264.110.06673 անվանումը «ԱՆՏԱ ՎԻՊ» ՍՊԸ ստորագրությունը

Մ-6ԿԱՆԱԶՈՐ -ԱԼ ԱԿԵՐԴԻ -ՎՐԱՍԱՆԻ ՍԱՅԱՄԱՆ ՄԻՋՊԵՏԱԿԱՆ  
ՆՇԱՆԱԿՈՒԹՅԱՆ ՎԵՐԱՆՈՐՈԳՎՈՂ ԱՎՏՈՍՈՒՐԻ Լ ԱՅԻՆ ՃԱՆԱՊԱՐՀԻ  
ԻՐԱՑՄԱՆ ԳՈՏՈՒ Մ ԳՏՆՎՈՂ 0193-0001-ՃԱԾԿԱԳԻՑ 17.55Բ ՄՄԱԿԵՐԵՍՈՎ  
ՀՈՂԱՄԱՍԻ ԳԼԽԱՎՈՐ ՀԱՏԱԿԱԳԻԾ Մ-1000



ԱՐԱՋԱՐԿՎՈՂ  
ՀՈՂԱՄԱՍ

ՔՈՂԱՔԱՇԻՆՈՒԹՅԱՆ ԳՅՈՐԱՏՆԵՍՈՒԹՅԱՆ և  
ԲՆԱՊԱՐԱՆՈՒԹՅԱՆ ԲԱԺԻ ԱՐԱՋԱՐ ՄԱՆԱԳԵՏԻ  
ՊԱՇՏՈՆԱԿԱՏԱՐ Հ. ՆԱԶԱՐՅԱՆ

ՀՈՂԱՄԱՍ ՀԱՏԱԿԱԳՐՑ

Հարկատիրոջ հիմնը

Հարկատիրոջ հիմնը

Հարկ

ՀԱՍՏԱՏՈՒՄ ԵՄ ԱՆՎՈՒՄԻՆ

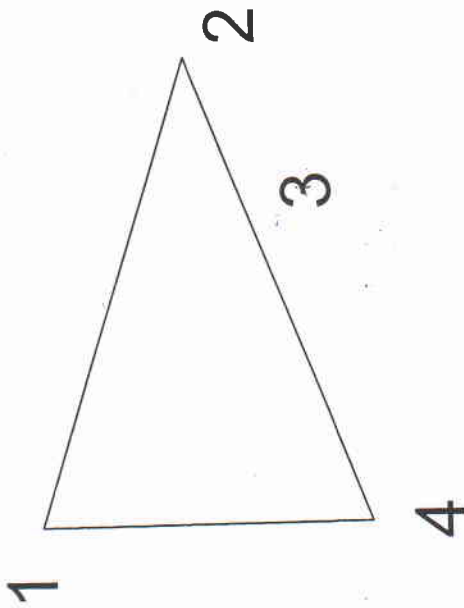
ՀԱՍՏԱՏՄԵՐԻ ՊԵՏԱԿԱՐ

Կ. Տ


Ս. ԽԵՉՈՒՄՅԱՆ

2020թ.

Մասշտաբ 1:500



Մակերեսը (հա)	0.001755	Կտորդինատները		Փակեր	Մտնանակից սեփականությունը (պատգամաբյուրեղի ազդանունը/անվանումը)	Կտորդինատներ	Կտորդինատների տեսակ
		X	Y				
Ծածկագիրը	06-002-0193-0001-ից	1	8467755.47	4549561.32	7.40		1
Նպատակային նշանակությունը	բնակավայրի	2	8467762.54	4549559.13	2.60		2
		3	8467760.12	4549558.17	4.95		3
		4	8467755.52	4549556.34	4.98		4
		5					5
Գործարձակման նշանակությունը	բնակի կառուցապատման	6					6
		7					7
		8					8



13.07.2020  
06.08.2020

Արարատ Սողոմոնյան

(Անուն, ազգանուն)

0219

տրման անիս, Իմասթիկ

(ստորագրություն)

Որպակազմի վկայականի համարը

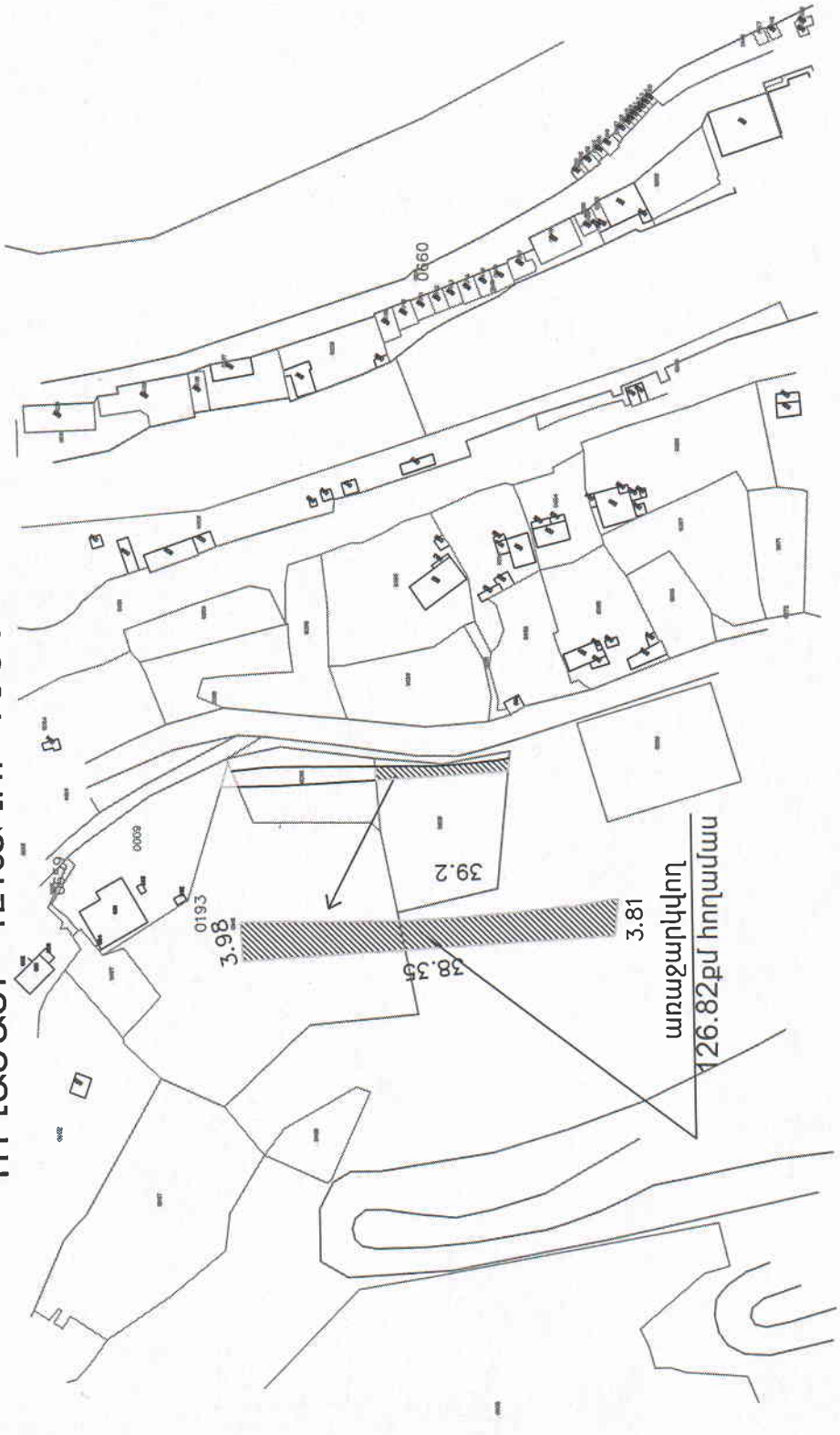
իրավաբանական անձի 264.110.06673

«ԱՍՏԱ ՎԻՊ» ՍՊԸ

ստորագրությունը



Մ-64ԱՆԱՁՈՐ -ԱԼ ԱՎԵՐԴԻ -ՎՐԱՏԱՆԻ ՍԱՀԱՄԱՆ ՄԻՋԴԵՏԱԿԱՆ  
 ՆՇԱՆԱԿՈՒԹՅԱՆ ՎԵՐԱՆՈՐՈԳՎՈՂ ԱՎՏՈՄՈԲԻԼ ԱՅԻՆ ՃԱՆԱՊԱՐՀԻ  
 ԻՐԱՑՄԱՆ ԳՈՏՈՒ Մ ԳՏՆՎՈՂ 0193-0005 ԾԱՃԿԱԳՐԻՑ 126.82 ԲՄ ՄԱԿԵՐԵՍՈՎ  
 ՀՈՂԱՄԱՍԻ ԳԼԽԱԿՈՐ ՀԱՏԱԿԱԳԻՃ Մ-1000



արաջարկիկոտ  
 ՀՈՂԱՄԱՍ

ԲԱՂԱՔԱՇԻՆՈՒԹՅԱՆ ԳՅՈՒՂԱՆՏԵՍՈՒԹՅԱՆ և  
 ԲՆԱՊԱՀՊԱՆՈՒԹՅԱՆ ԲԱԺԻՆ ԵՐԱՑՄԱՆ ՄԱՍՆԱԳԵՏԻ  
 ՊԱՇՏՈՆԱԿԱՏԱՐ Հ. ՆԱԶԱՐՅԱՆ



Համարված է վավերի համայնք  
Անուն, ազգանուն

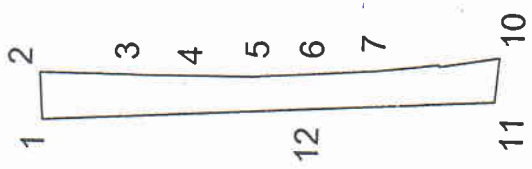
Լսույ  
Մույր

ՀՈՂԱՄԱՍԻ ՀԱՏԱԿԱԳԻԾ  
Հորհարկային կիսիք


Վավերի  
Հանգի

ՀԱՍՏԱՏՈՒՄ Ե՛՛ ԿՐԿԵՐՈՒ  
ՀԱՄԱՅՆՔԻ ՈՒՄԿԱՐ  
Կ.Տ  
Ս. ԽԵՉՈՒՄՅԱՆ  
2020թ.

Մասնագր 1-1000



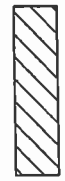
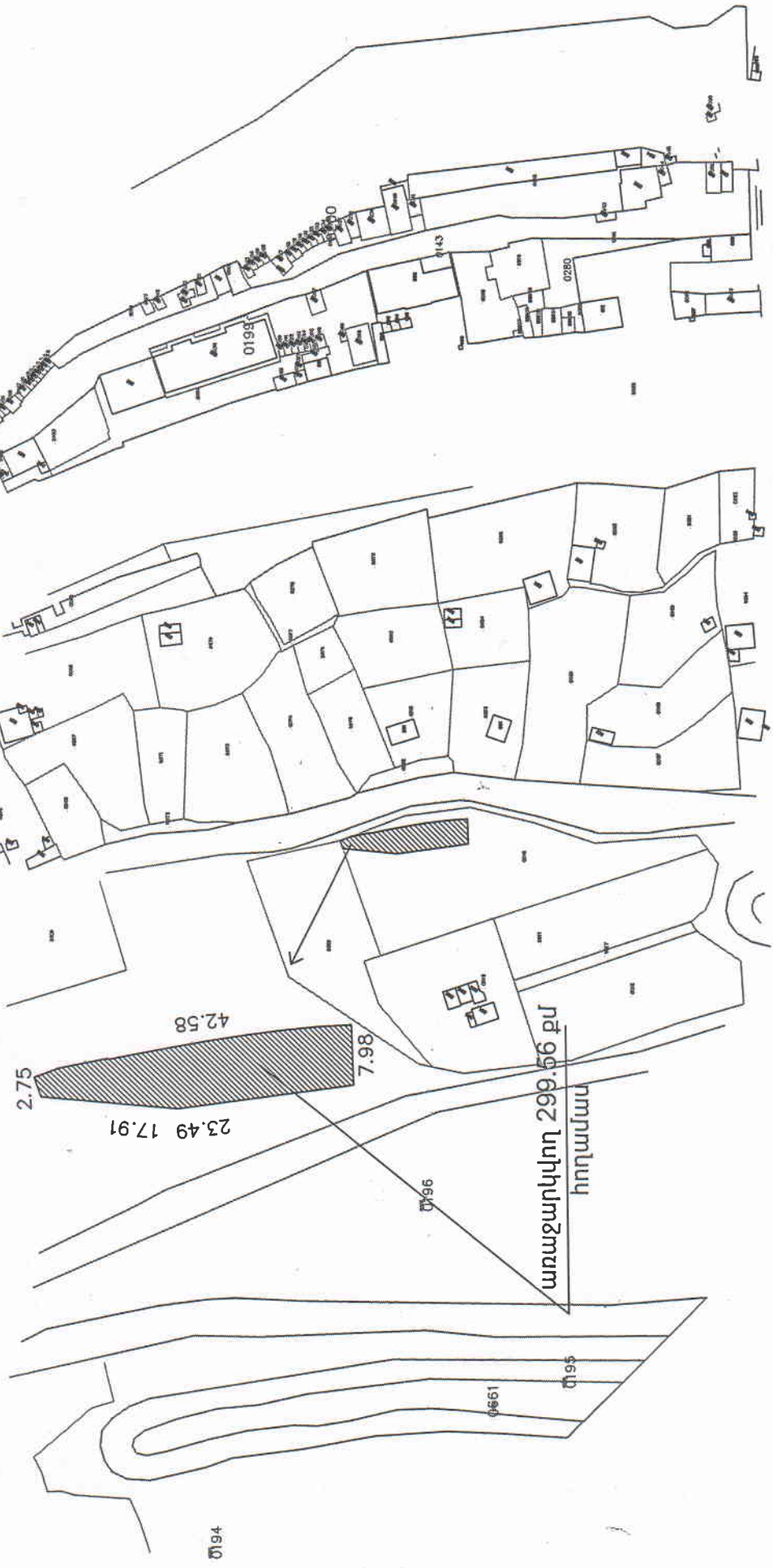
Մակերեսը (հա.)	0.012682 (հա.)	Կողորմատմայր		Վարչական միավոր (հա.)	Մակերեսը (հա.)	Մակերեսից սեփականությանը ազգանունը (անվանումը)	Գործարարական նախագիծը (անվանումը)	Էլեմենտներ	Կողորմատմայր	Նշանակում
		X	Y							
Ծածկագիրը	06-002-0193-0005	1	8467756.92	4549516.26	3.99			1	X	Y
Նպատակային նշանակությունը	բնակավայրի	2	8467760.90	4549516.53	7.80			2		
		3	8467760.83	4549508.73	5.04			3		
		4	8467760.80	4549503.69	5.21			4		
		5	8467760.82	4549498.48	5.12			5		
Գործարարական նշանակությունը	բնակիկ կառուցություն	6	8467761.12	4549493.37	5.28			6		
		7	8467761.46	4549488.10	5.33			7		
Հողամասը		8	8467762.06	4549482.80	0.15			8		



Կատարող \_\_\_\_\_ Արարատ Սողոմոնյան  
(ստորագրություն)  
Որակավորման վկայականի համարը \_\_\_\_\_ 0219 \_\_\_\_\_ տրման ամիս, ամսաթիվը  
(Անուն, ազգանուն)

Իրավաբանական անձի \_\_\_\_\_ 264.110.06673 \_\_\_\_\_ ամվանումը «ԱՍՏՎԻՊ» ՍՊԸ ստորագրությունը

ԱՃԿԱՆԱՁՈՐ -ԱԼ ԱԿԵՐԴԻ -ՎՐԱՏԱՆԻ ՍԱՐԱՄԱՆ ՄԻՋՊԵՏԱԿԱՆ  
 ՆՇԱՆԱԿՈՒԹՅԱՆ ԿԵՐԱՆՈՐՈԳՎՈՂ ԱԿՏՈՄՈՒԲԼԱՅԻՆ ՃԱՆԱՊԱՐՅԻ  
 ԻՐԱՑՄԱՆ ԳՈՏՈՒՄ ԳՏՆՎՈՂ 0194-0016 ԾԱԾԿԱԳՐԻՑ 299.56 ՔՄ ՄԱԿԵՐԵՍՈՎ  
 ՀՈՂԱՄԱՍԻ ԳԼԽԱՎՈՐ ՀԱՏԱԿԱԳԻԾ Մ-1000



ԱՊԱՏԱՐԿԻՄ  
 ՀՈՂԱՄԱՍԻ

ՔՈՂԱՔԱՇԻՆՈՒԹՅԱՆ ԲՈՒԺԻ ՍՊԱՑՄԱՐ ՄԱՆԱԳԵՏԻ  
 ԳՅՈՒԱՆՏԵՍՈՒԹՅԱՆ և  
 ՊԱՇՏՈՆԱԿԱՑՈՒՄ

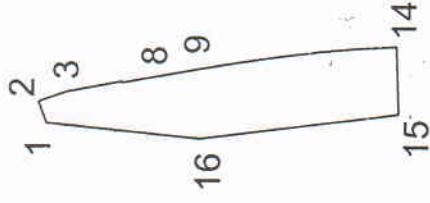
Յ. ՆԱԶԱՐՅԱՆ

ՀՐԴԱՍԱՄԻ ՀԱՏԱԿԱԳԻՉ  
 Հարկաւարական կէտի  
 Այլաշրջոյ  
 Համարը

Տրամադրուած է վաճառքի համարը  
 Անուն, ազգանուն  
 Անուն  
 Ազգանուն


ՀԱՅԱՍՏԱՆԻ ԵՄ ԱՆԱԿՆԵՐԻ  
 ՀԱՄԱՅՆՔԻ ՊԵՆԱԿԱՆՔ  
 Կ.Տ  
 Ս. ԽԵՆՈՒՐՅԱՆ  
 2020թ.

Ստուգար 1:2000



Սամբիւն (հա.)	0 029956 (հա.)	Կտրորինատնկիլ		Մասնաւորից տեխնիկական սպասարկումը (տրոսպորտի)անուն սպասարկումը(անվանումը)	Միջնորդ համար	Միջնորդական նշանակութիւնը (անվանումը)	Կտրորինատնկիլ		Կտրորինատնկիլ	Կտրորինատնկիլ
		X	Y				X	Y		
1	8467793.46	4549339.85	2.75						X	Y
2	8467796.05	4549340.74	3.47							
3	8467797.23	4549337.48	5.52							
4	8467798.24	4549332.04	1.00							
5	8467798.42	4549331.06	0.09							
6	8467798.33	4549331.05	0.06							
7	8467798.27	4549331.03	3.98							
8	8467798.99	4549327.12	4.93							

Արարատ Մարտնայան



13.07.2020թ  
 06.08.2012թ

Որակաւորման վկայականի համարը 0219  
 (Անուն, ազգանուն) տրման ամիս, ամսաթիւի

Իրավաբանական անձի 264.110.06673 անվանումը «ԱՍՏՎԻՊ» ՍՊԸ ստորագրութիւնը