



ՀԱՅԱՍՏԱՆԻ ՀԱՆՐԱՊԵՏՈՒԹՅԱՆ
ԼՈՒՌԻ ՄԱՐԶԻ ԱԼԱՎԵՐԴԻ ՀԱՄԱՅՆՔԻ ԱՎԱԳԱՆԻ

ՈՐՈՇՈՒՄ

15 մայիսի 2024 թվական, N 62-Ա

ԱԼԱՎԵՐԴԻ ՀԱՄԱՅՆՔԻ ԿԱԴԱՍՏՐԱՅԻՆ ՔԱՐՏԵԶԻ 06-002-0204-0056
ԾԱԾԿԱԳՐՈՎ 0.0019 ՀԱ ՄԱԿԵՐԵՍՈՎ ՀՈՂԱՄԱՍՆ ՈՒՂՂԱԿԻ ՎԱՃԱՌՔԻ
ՄԻՋՈՑՈՎ ՕՏԱՐԵԼՈՒ ՄԱՍԻՆ





Ղեկավարվելով «Տեղական ինքնակառավարման մասին» Հայաստանի Հանրապետության օրենքի 18-րդ հոդվածի 21-րդ կետի դրույթներով, Հայաստանի Հանրապետության հողային օրենսգրքի 48-րդ հոդվածի 3-րդ մասով, 63-րդ հոդվածի 2-րդ մասով, 66-րդ հոդվածի 1-ին կետի 4) մասով, Հայաստանի Հանրապետության քաղաքացիական օրենսգրքի 466-րդ հոդվածի 1-ին կետով, «Նորմատիվ իրավական ակտերի մասին» Հայաստանի Հանրապետության օրենքի 23-րդ հոդվածի 5-րդ մասով, Ալավերդի համայնքի գլխավոր հատակագծին համապատասխան և հիմք ընդունելով Մանվել Սերյոժայի Մալխասյանի կողմից լիազորված անձ Ինա Էդիկի Պետրոսյանի դիմումը, գույքի նկատմամբ իրավունքի պետական գրանցման N 30082023-06-0023 վկայականը, համայնքի ղեկավարի առաջարկությունը՝

համայնքի ավագանին **որոշում է.**

- Համայնքային սեփականություն հանդիսացող, համայնք Ալավերդի, Ալավերդի քաղաքի կադաստրային քարտեզի 06-002-0204-0056 ծածկագրով, ավտոտնակով ծանրաբեռնված բնակավայրերի նպատակային նշանակության բնակելի կառուցապատման գործառնական նշանակության 0.0019 հա մակերեսով հողամասը գնման նախապատվության իրավունքով, 15048 /տասնհինգ հազար քառասունութեղ/ ՀՀ դրամ կադաստրային արժեքով, ուղղակի վաճառքի միջոցով, օտարել ավտոտնակի սեփականատեր հանդիսացող՝ Մանվել Սերյոժայի Մալխասյանին:
- Հողամասը չի գտնվում Հայաստանի Հանրապետության Հողային օրենսգրքի 60-րդ հոդվածով սահմանված հողամասերի ցանկում, այդ թվում՝ ինժեներատրանսպորտային օբյեկտների օտարման գոտիներում և սպասարկման համար նախատեսված տարածքներում, հնագիտական, պատմամշակութային հուշարձանների պահպանության գոտիներում, բնապահպանական արժեք ներկայացնող հողամասերում, չեն հակասում քաղաքաշինական նորմերին և կանոններին, չի առաջացնում հարկադիր սերվիտուտ պահանջելու իրավունք:

3. Սույն որոշումն ուժի մեջ է մտնում պաշտոնական հրապարակմանը հաջորդող օրվանից:

Որոշումն ընդունվեց.

			ԿՈՂՄ	ԴԵՄ	ՁԵՌՆՊԱՀ
1.	ԴԱՎԻԹ	ՂՈՒՄԱՇՅԱՆ			
2.	ԼՈՐԱ	ՍԱՐԳՍՅԱՆ			
3.	ՀԱՄԼԵՏ	ՂՈՒԼՅԱՆ			
4.	ԱՐՄԻՆԵ	ԵՐԻՑՅԱՆ			
5.	ՄԿՐՏԻԶ	ՄԱՐԳԱՐՅԱՆ			
6.	ՀԱՐՈՒԹՅՈՒՆ	ԶԱՎԱՐՅԱՆ			
7.	ՖԼՈՐԱ	ԹԱԹՈՒԽԱՇՎԻԼԻ			
8.	ԴԱՎԻԹ	ՍԱՐԳՍՅԱՆ			
9.	ՀՐԱՆՏ	ՀԱԽՎԵՐԴՅԱՆ			
10.	ԱՆԱՀԻՏ	ՍՄԲԱՏՅԱՆ			
11.	ԱՐՏԱԿ	ԳԵՎՈՐԳՅԱՆ			
12.	ԱՐԵՆ	ԴԱԼԼԱՔՅԱՆ			
13.	ՀԱՅԿ	ՀՈՎԱԿԻՄՅԱՆ			
14.	ՍԻՄՈՆ	ԶԱԽԱՐՈՎ			
15.	ՆԱՐԻՆԵ	ԹՈՐՈՍՅԱՆ			

ՀԱՄԱՅՆՔԻ ՂԵԿԱՎԱՐ

ԴԱՎԻԹ ՂՈՒՄԱՇՅԱՆ

2024թ., մայիսի 15,
Լոռու մարզ, ք. Ալավերդի





ՀԱՅԱՍՏԱՆԻ ՀԱՆՐԱՊԵՏՈՒԹՅՈՒՆ

ՎԿԱՅԱԿԱՆ

ԱՆՇԱՐԺ ԳՈՒՅՔԻ ՆՎԱՏԱՄԱՐ ԻՐԱՎՈՒՆՔՆԵՐԻ
ՊԵՏԱԿԱՆ ԳՐԱՆՑՄԱՆ



Կադաստրի
կոմիտե

Սույն վկայականով հաստատվում է 1 սեպտեմբերի 2008 թվականին գույքի նկատմամբ իրավունքների պետական գրանցման միասնական մատյանում կատարված անշարժ գույքի նկատմամբ իրավունքի պետական գրանցումը հետևյալ տվյալներով.

1. ԳՐԱՆՑՎԱԾ ԻՐԱՎՈՒՆՔԻ ՍՈՒԲՅԵԿՏ(ՆԵՐ)

ՄԱՆՎԵԼ ՄԱԼԽԱՍՅԱՆ ՍԵՐՅՈՒԺԱՅԻ

2. ԱՆՇԱՐԺ ԳՈՒՅՔԻ ԳՏՆՎԵԼՈՒ ՎԱՅՐԸ ԵՎ ԱՆՎԱՆՈՒՄԸ

Մարզ Լոռի, համայնք Ալավերդի Ալավերդի ք. Սանահին կայարան թաղամաս 44/18ա
ավտոտնակ

3. ԳՐԱՆՑՄԱՆ ՀԱՄԱՐ ՀԻՄՔ ՀԱՆԴԻՍԱՑԱԾ ՓԱՏՏԱԹՂԹԵՐԸ

Անշարժ գույքի սեփականության (օգտագործման) իրավունքի գրանցման 2284946
վկայական

4. ՀՈՂԱՄԱՍԻ ԲՆՈՒԹԱԳՐԵՐԸ

Կադաստրային ծածկագիրը՝ 06-002-0204-0056

Մակերեսի չափը (հա)՝ 0.0019

Նախատեսված նշանակությունը՝ բնակավայրերի

Գործառնական նշանակությունը կամ հողատեսքը՝ Բնակելի կառուցապատման

Գրանցված իրավունքի տեսակը՝ ՎԱՐՁԱԿԱՆՈՒԹՅՈՒՆ

ՎԿԱՅԱԿԱՆ N 30082023-06-0023, գաղտնաբառ՝ XYAK2ZAYPP6D

Փաստաթղթի ինֆորմացիոն և գաղտնալուծությունը կառուցված է օտարալեզու կադաստրի կոմիտեի
www.e-cadastre.am կայքի միջոցով

5. ՇԻՆՈՒԹՅՈՒՆՆԵՐԻ ԲՆՈՒԹԱԳՐԵՐԸ

- 1) Նպատակային նշանակությունը՝ բնակելի
- 2) Բնութագրերը ըստ առանձին շինությունների՝

Հ/Հ	Կադաստրային ծածկագիր	Տեսակ	Մակերես	Գրանցված իրավունքի տեսակ
1	06-002-0204-0056-001	Ավտոտնակ	16.9 քմ	ՍԵՓԱԿԱՆՈՒԹՅՈՒՆ

Լրացուցիչ նշումներ և տեղեկություններ

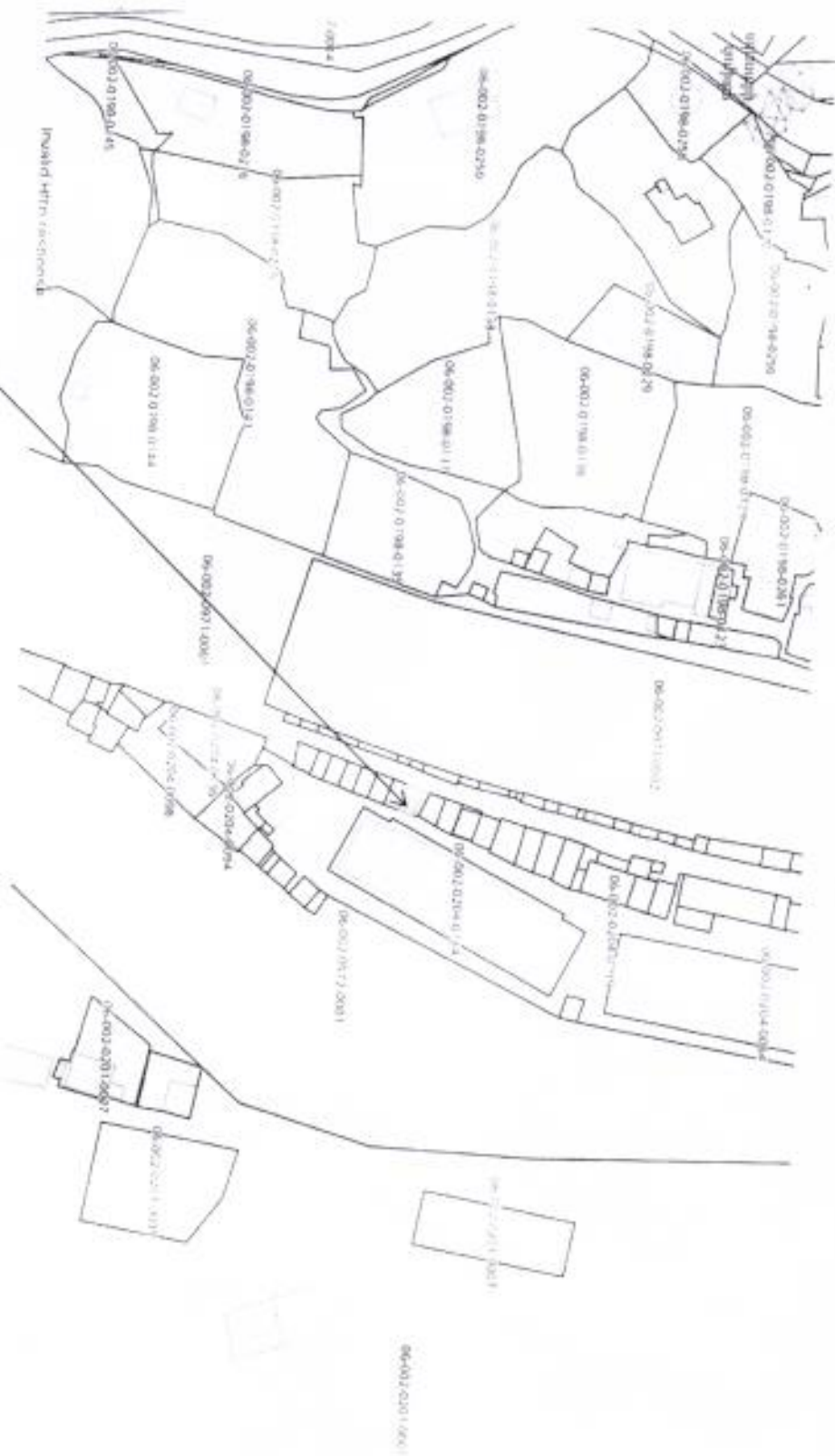
Հողամասի վարձակալության ժամկետը՝ 50 տարի :
Գրանցման իրական ամսաթիվն է 01/09/2008թ. :
Նոր վկայականը տրվել է 30/08/2023թ. :

Գրանցումը իրականացնող պաշտոնատար անձի անունը, ազգանունը՝ ԱՐԹՈՒՐ
ԳԵՎՈՐԳՅԱՆ
Զբաղեցրած պաշտոնը՝ Լոռու մարզային ստորաբաժանման անշարժ գույքի գլխավոր
նեգիստր

ՎԿԱՅԱԿԱՆ N 30082023-06-0023, գաղտնաբառ՝ XYAK2ZAYPP6D

Փաստաթղթի իսկությունը և վավերականությունը կարող է ստուգվել կադաստրի կոմիտեի
www.e-cadastre.am կայքէջի միջոցով

ԱՆՎԵՐԻ ԶԱՄԱՅՐԻ ԿԱԴԱՏՐԱՅԻՆ ՔԱՐՏԵՅԻՑ ԶԱՏԿԱՍ
Մ 1:1000



Մանկը Սերոբովայի Մախարայանին պատկանող ավերածակի գրադեցրած հողանակի տեղադիրքը /ճանձագիր՝ 06.002.0204.0056 /