



**ՀԱՅԱՍՏԱՆԻ ՀԱՆՐԱՊԵՏՈՒԹՅԱՆ
ԼՈՌՈՒ ՄԱՐԶԻ ԱԼԱՎԵՐԴԻ ՀԱՄԱՅՆՔԻ ԱՎԱԳԱՆԻ**

ՈՐՈՇՈՒՄ

15 հուլիսի 2024 թվական, N 84-Ա









**ՀԱՅԱՍՏԱՆԻ ՀԱՆՐԱՊԵՏՈՒԹՅԱՆ ԼՈՌՈՒ ՄԱՐԶԻ ԱԼԱՎԵՐԴԻ ՀԱՄԱՅՆՔԻ ՀՈՂԱՅԻՆ
ՀԱՇՎԵԿՇԻՈՒՐ ՀԱՍՏԱՏԵԼՈՒ ՄԱՍԻՆ**

Ղեկավարվելով «Տեղական ինքնակառավարման մասին» Հայաստանի Հանրապետության օրենքի 18-րդ հոդվածով, համաձայն Հայաստանի Հանրապետության կառավարության՝ 2000 թվականի հոկտեմբերի 23-ի «Հայաստանի Հանրապետության հողային հաշվեկշիռը կազմելու կարգը հաստատելու մասին» թիվ 656 որոշմամբ հաստատված կարգի 9-րդ կետի՝

համայնքի ավագանին որոշում է.

- Հաստատել Հայաստանի Հանրապետության Լոռու մարզի Ալավերդի համայնքի հողային հաշվեկշիռը 2024 թվականի հուլիսի 01-ի դրությամբ՝ համաձայն N 22 և N 22 ա ձևերի
- Սույն որոշումն ուժի մեջ է մտնում պաշտոնական հրապարակմանը հաջորդող օրվանից:


			ԿՈՂՄ	ԴԵՄ	ՁԵՌՆՊԱՀ
1.	ԴԱՎԻԹ	ՂՈՒՄԱՇՅԱՆ			
2.	ԼՈՐԱ	ՍԱՐԳՍՅԱՆ			
3.	ՀԱՄԼԵՏ	ՂՈՒԼՅԱՆ			
4.	ԱՐՄԻՆԵ	ԵՐԻՑՅԱՆ			
5.	ՄԿՐՏԻՉ	ՄԱՐԳԱՐՅԱՆ			
6.	ՀԱՐՈՒԹՅՈՒՆ	ՁԱՎԱՐՅԱՆ			
7.	ՖԼՈՐԱ	ԹԱԹՈՒԽԱՇՎԻԼԻ			

8.	ԴԱՎԻԹ	ՍԱՐԳՍՅԱՆ			
9.	ՀՐԱՆՏ	ՀԱԽՎԵՐԴՅԱՆ			
10.	ԱՆԱՀԻՏ	ՍՄԲԱՏՅԱՆ			
11.	ԱՐՏԱԿ	ԳԵՎՈՐԳՅԱՆ			
12.	ԱՐԵՆ	ԴԱԼԼԱՔՅԱՆ			
13.	ՀԱՅԿ	ՀՈՎԱԿԻՄՅԱՆ			
14.	ՍԻՄՈՆ	ԶԱԽԱՐՈՎ			
15.	ՆԱՐԻՆԵ	ԹՈՐՈՍՅԱՆ			
16.	ՏԻԳՐԱՆ	ՊԱՊՈՅԱՆ			

ՀԱՄԱՅՆՔԻ ՂԵԿԱՎԱՐ՝



ԴԱՎԻԹ ՂՈՒՄԱՇՅԱՆ



2024թ., հուլիսի 15,
Լոռու մարզ, ք. Ալավերդի

հողային ֆունդի ատկայության և բաշխման (ըստ նպատակային նշանակության, հողատեսքերի ու գործառնական նշանակության և սեփականության սուբյեկտների, առ 01/07/2024թ.)

Մարզ Լոռի (անվանում)
Համայնք ԱՄԱՎԵՐԴԻ (անվանում)

6 (Կող)
415 (Կող)

(հեկտարներով)

Table with 12 columns: 1. Տնօրենի կողմից նշանակված, 2. Հողատեսք, գործառնական նշանակություն, 3. Կողմի NN, 4. Ընդամենը V2+3+4+6+12, 5. ՀՀ բաղադրիչների, 6. ՀՀ հրավերային անձանց, 7. Ընդամենը (5+6+7), 8. սուբյեկտ անհատացի օգտագործման, 9. սուբյեկտ փորձավարության, 10. օգտագործման և փորձավարության չսուբյեկտ, 11. Ընդամենը (9+10+11), 12. սուբյեկտ անհատացի օգտագործման, 13. սուբյեկտ փորձավարության, 14. օգտագործման և փորձավարության չսուբյեկտ, 15. Օտար սուբյեկտ և կազմի հատուկ կարգավիճակ ունեցող անձանց

ՀԱՇՎԵՏՎՈՒԹՅՈՒՆ

Ձև

22ա


Հայաստանի Հանրապետության ոռոգվող հողերի առկայության և բաշխման (ըստ նպատակային նշանակության, հողատեսքերի եւ սեփականության սուբյեկտների)

Մարզ՝ Լոռի 6
 (անվանումը) (կոդ)

Համայնք՝ Ալավերդի 415
 (անվանումը) (կոդ)

NN	Նպատակային նշանակություն	Գործառնական նշանակություն, հողատեսք	կոդ N/N	Ընդամենը ոռոգվող հողեր ¥2+3+4+5+6	Սեփականության սուբյեկտ					
					ՀՀ քաղաքացիների	ՀՀ իրավաբանական անձանց	համայնքային	պետական	Օտարերկրյան անձանց	
	Ա	Բ	Գ	1	2	3	4	5	6	
1,1	1. Գյուղատնտեսական	վարելահող		2929,3	2672,6	25,7	231,1			
1,2		բազմամյա տնկարկներ, ընդամենը		170,2	135,1	5,1	30,1	0,0		
1.2.1		այդ թվում ^ա պտղատու այգի		103,3	80,5	4,6	18,3	0,0		
1.2.2		խաղողի այգի		66,9	54,6	0,5	11,8			
1.2.3		այլ								
1,3		խոտհարք								
1,4		արոտ								
1,5		այլ հողատեսքեր								
1		Ընդամենը (1.1+1.2+1.3+1.4+1.5)			3099,5	2807,6	30,7	261,1	0,0	
2,1		2. Բնակավայրերի	բնակելի կառուցապատման		566,1	564,2	1,9			
2.1.1	այդ թվում տնամերձ հողեր			566,1	564,2	1,9				
2.1.2	այգեգործական (ամառանոցային)									
2,2	ընդհանուր օգտագործման									
2,3	այլ հողեր									
2	Ընդամենը (2.1+2.2+2.3)			566,1	564,2	1,9				
3	3. Արդյունաբ., ընդերքօգտ. և այլ արտ. նշանակության									
4	4. Էներգետիկայի, տրանսպ., կապի, կոմունալ ենթակառուցվածքների									
5	5. Հատուկ պահպանվող տարածքների									
6	6. Հատուկ նշանակության									
7,1	7. Անտառային	անտառ								
7,2		թփուտ								
7,3		վարելահող								
7,4		խոտհարք								
7,5		արոտ								
7,6		այլ հողեր								
7	Ընդամենը (3.1+3.2+3.3+3.4+3.5+3.6)									
8	8. Ջրային									
9	9. Պահուստային									
ԸՆԴԱՄԵՆԸ ՈՐՈՐԳՎՈՂ ՀՈՂԵՐ				¥1+2+3+4+5+6+7+9 ^բ	3665,6	3371,9	32,6	261,1	0,0	

մայնքի ղեկավար՝



կատարող՝

(Signature)
/ստորագրություն/