



ՀԱՅԱՍՏԱՆԻ ՀԱՆՐԱՊԵՏՈՒԹՅԱՆ
ԼՈՒՈՒ ՄԱՐԶԻ ԱԼԱՎԵՐԴԻ ՀԱՄԱՅՆՔԻ ԱՎԱԳԱՆԻ

ՈՐՈՇՈՒՄ

13 փետրվարի 2024 թվական, N 22-Ա















ՀԱՅԱՍՏԱՆԻ ՀԱՆՐԱՊԵՏՈՒԹՅԱՆ ԼՈՒՈՒ ՄԱՐԶԻ ԱԼԱՎԵՐԴԻ ՀԱՄԱՅՆՔԻ
ՍԵՓԱԿԱՆՈՒԹՅՈՒՆ ՀԱՆԴԻՍԱՑՈՂ, ԿԱԴԱՍՏՐԱՅԻՆ ՔԱՐՏԵԶԻ
06-002-0150-0411 ԾԱԾԿԱԳՐՈՎ ՀՈՂԱՄԱՍՆ ՕՏԱՐԵԼՈՒ ՄԱՍԻՆ

Ղեկավարվելով «Տեղական ինքնակառավարման մասին» Հայաստանի Հանրապետության օրենքի 18-րդ հոդվածի 21-րդ կետի դրույթներով, Հողային օրենսգրքի 67-րդ հոդվածով, «Նորմատիվ իրավական ակտերի մասին» Հայաստանի Հանրապետության օրենքի 23-րդ հոդվածի 5-րդ մասով, Ալավերդի համայնքի գլխավոր հատակագծին համապատասխան և հիմք ընդունելով սեփականության իրավունքի N 12092023-06-0025 վկայականը, Ալավերդի համայնքի ղեկավարի առաջարկությունը՝

համայնքի ավագանին **որոշում է.**

1. Համայնքային սեփականություն հանդիսացող, Ալավերդի քաղաք, Սանահին Սարահարթ թաղամաս, Պղնձագործների փողոց 6/2 հասցեում գտնվող, Ալավերդի համայնքի կադաստրային քարտեզի 06-002-0150-0411 ծածկագրով, բնակավայրերի նպատակային նշանակության, բնակելի կառուցապատման գործառնական նշանակության, 0.01488 հեկտար մակերեսով հողամասը, բնակելի կառուցապատում իրականացնելու նպատակով, աճուրդով օտարելու համար տալ համաձայնություն: Աճուրդի մեկնարկային գին սահմանել հինգ հարյուր հազար (500000) ՀՀ դրամ, նախավճարի չափը մեկնարկային գնի 50 տոկոսի չափով և քայլի չափը՝ մեկնարկային գնի հինգ տոկոսը, մասնակցության վճար՝ տասնհինգ հազար (15000) ՀՀ դրամ:
2. Հողամասը չի գտնվում Հայաստանի Հանրապետության «Հողային օրենսգրքի» 60-րդ հոդվածով սահմանված հողամասերի ցանկում, այդ թվում՝ ինժեներատրանսպորտային օբյեկտների (ավտոճանապարհներ, երկաթգծեր, էլեկտրահաղորդակցության, ջրամատակարարման, ջրահեռացման, կապիցանցեր, գազատարներ, ջրանցքներ) օտարման գոտիներում և սպասարկման համար նախատեսված տարածքներում, հնագիտական, պատմամշակութային հուշարձանների պահպանության գոտիներում, բնապահպանական արժեքներ կայացնող հողամասերում, չեն հակասում քաղաքաշինական նորմերին և կանոններին, չի առաջացնում հարկադիր սերվիտուտ պահանջելու իրավունք:
3. Հողամասի օտարումը չի սահմանափակում այլ անձանց իրավունքները և չի խախտում այլ անձանց օրենքով պաշտպանվող շահերը:

4. Ալավերդի համայնքի ղեկավարին՝ օրենսդրությամբ սահմանված կարգով կազմակերպել և իրականացնել որոշմամբ սահմանված հողամասերի աճուրդը:
5. Սույն որոշումն ուժի մեջ է մտնում պաշտոնական հրապարակման օրվան հաջորդող տասներորդ օրը:

			ԿՈՂՄ	ԴԵՄ	ՁԵՌՆՊԱԿ
1.	ԴԱՎԻԹ	ՂՈՒՄԱՇՅԱՆ			
2.	ԼՈՐԱ	ՍԱՐԳՍՅԱՆ			
3.	ՀԱՄԼԵՏ	ՂՈՒԼՅԱՆ			
4.	ԱՐՄԻՆԵ	ԵՐԻՅՅԱՆ			
5.	ՄԿՐՏԻՉ	ՄԱՐԳԱՐՅԱՆ			
6.	ՀԱՐՈՒԹՅՈՒՆ	ՁԱՎԱՐՅԱՆ			
7.	ՖԼՈՐԱ	ԹԱԹՈՒԽԱՇՎԻԼԻ			
8.	ԴԱՎԻԹ	ՍԱՐԳՍՅԱՆ			
9.	ՀՐԱՆՏ	ՀԱԽՎԵՐԴՅԱՆ			
10.	ԱՆԱՀԻՏ	ՍՄԲԱՏՅԱՆ			
11.	ԱՐՏԱԿ	ԳԵՎՈՐԳՅԱՆ			
12.	ԱՐԵՆ	ԴԱԼԼԱՔՅԱՆ			
13.	ՀԱՅԿ	ՀՈՎԱԿԻՄՅԱՆ			
14.	ՍԻՄՈՆ	ՋԱԽԱՐՈՎ			

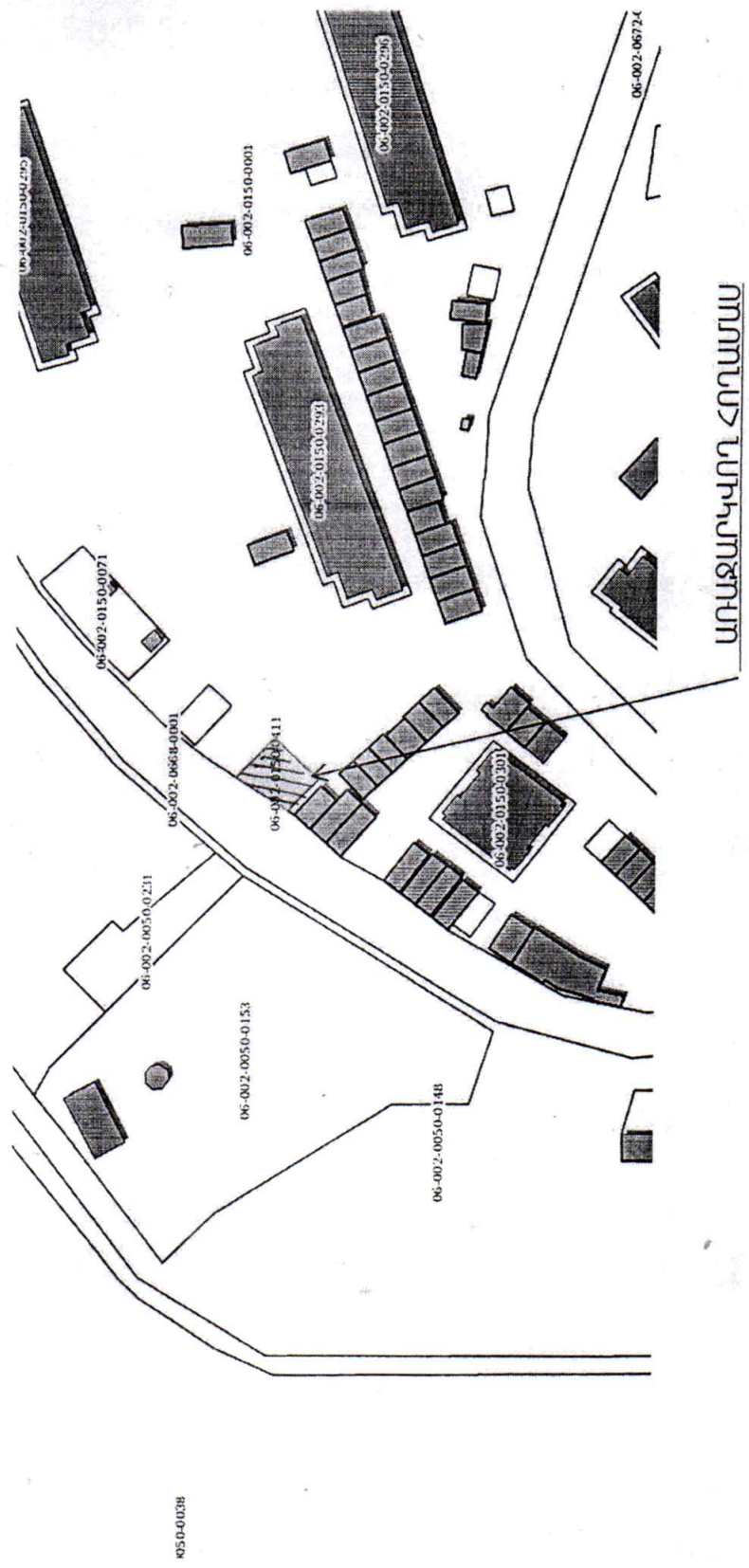

ՀԱՄԱՅՆՔԻ ՂԵԿԱՎԱՐ



ԴԱՎԻԹ ՂՈՒՄԱՇՅԱՆ

ԱՆԱԿԵՐԴԻ ՀԱՄԱՅՆՔԻ ԱՆԱԿԵՐԴԻ ՔԱՂԱՔ, ՄԱՆԱՀԻՆ
 ՍԱՐԱՀԱՐԹ ԹԱՂԱՄԱՍ, ՊՐՆՁԱԳՈՐԾՆԵՐԻ ՓՈՂՈՑ,
 6/2 ՀԱՍՑԵՈՒՄ ԳՏՆՎՈՂ, 06-002-0150-0411
 ԿԱԴԱՍՏՐԱՅԻՆ ԾԱԾԿԱԳՐՈՎ, ԲՆԱԿԱՎԱՅՐԵՐԻ
 ՆՊԱՏԱԿԱՅԻՆ ՆՇԱՆԱԿՈՒԹՅԱՆ ԲՆԱԿԵԼԻ
 ԿԱՌՈՒՑԱՊԱՏՄԱՆ 0.01488 ՀԱ ՄԱԿԵՐԵՍՈՎ
 ՀՈՂԱՄԱՍԻ
 ԳԼԽԱՎՈՐ ՀԱՏԱԿԱԳԻԾ Մ 1:1000

ՀԱՍՏԱՏՈՒՄ ԵՄ ԱՆԱԿԵՐԴԻ
 ՀԱՄԱՅՆՔԻ ՂԵԿԱՎԱՐ՝ Ա. ԹԱՄԱՐՅԱՆ



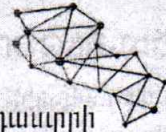
ՔՏՏ.0.0138



ՀԱՅԱՍՏԱՆԻ ՀԱՆՐԱՊԵՏՈՒԹՅՈՒՆ

ՎԿԱՅԱԿԱՆ

ԱՆՇԱՐԺ ԳՈՒՅՔԻ ՆԿԱՏՄԱՐ ԻՐԱՎՈՒՆՔՆԵՐԻ
ՊԵՏԱԿԱՆ ԳՐԱՆՑՄԱՆ



Կադաստրի
կոմիտե

Սույն վկայականով հաստատվում է 12 սեպտեմբերի 2023 թվականին գույքի նկատմամբ իրավունքների պետական գրանցման միասնական մատյանում կատարված անշարժ գույքի նկատմամբ իրավունքի պետական գրանցումը հետևյալ տվյալներով.

1. ԳՐԱՆՑՎԱԾ ԻՐԱՎՈՒՆՔԻ ՍՈՒԲՅԵԿՏ(ՆԵՐ)

ԱԼԱՎԵՐԴԻ ՀԱՄԱՅՆՔ

2. ԱՆՇԱՐԺ ԳՈՒՅՔԻ ԳՏՆՎԵԼՈՒ ՎԱՅՐԸ ԵՎ ԱՆՎԱՆՈՒՄԸ

Մարզ Լոռի, համայնք Ալավերդի Ալավերդի ք. Սանահինի Սարահարթ թաղամասի Պղնձագործների փողոց 6/2 հողամաս

3. ԳՐԱՆՑՄԱՆ ՀԱՄԱՐ ՀԻՄՔ ՀԱՆԴԻՍԱՑԱԾ ՓԱՏՏԱԹՂԹԵՐԸ

Համայնքի ղեկավարի 07/09/2023թ. թիվ 1071-Ա որոշում, ՀՀ կառավարության 2006 թվականի հունիսի 29-ի N 1084-Ն որոշում

4. ՀՈՂԱՄԱՍԻ ԲՆՈՒԹԱԳՐԵՐԸ

Կադաստրային ծածկագիրը՝ 06-002-0150-0411

Մակերեսի չափը (հա)՝ 0.01488

Նպատակային նշանակությունը՝ բնակավայրերի

Գործառնական նշանակությունը կամ հողատեսքը՝ Բնակելի կառուցապատման

Գրանցված իրավունքի տեսակը՝ ՍԵՓԱԿԱՆՈՒԹՅՈՒՆ

ՎԿԱՅԱԿԱՆ N 12092023-06-0025, գաղտնաբառ՝ B5L74R3FJW75

Փաստաթղթի իսկությունը և վավերականությունը կարող է ստուգվել Կադաստրի կոմիտեի www.e-cadastre.am կայքէջի միջոցով

5. ՇԻՆՈՒԹՅՈՒՆՆԵՐԻ ԲՆՈՒԹԱԳՐԵՐԸ

- 1) Նպատակային նշանակությունը՝
- 2) Բնութագրերը ըստ առանձին շինությունների՝

Հ/Հ	Կադաստրային ծածկագիր	Տեսակ	Մակերես	Գրանցված իրավունքի տեսակ

Լրացուցիչ նշումներ և տեղեկություններ

Գրանցումը իրականացնող պաշտոնատար անձի անունը, ազգանունը՝ ԴԱՎԻԹ ՎԱՐԴԱՆՅԱՆ
Զբաղեցրած պաշտոնը՝ Լոռու մարզային ստորաբաժանման անշարժ գույքի ավագ ռեգիստր

ՎԿԱՅԱԿԱՆ N 12092023-06-0025, գաղտնաբառ՝ B5L74R3FJW75

Փաստաթղթի իսկությունը և վավերականությունը կարող է ստուգվել Կադաստրի կոմիտեի
www.e-cadastre.am կայքէջի միջոցով