

Ա Ղ Յ ՈՒ Ս Ա Կ

ԱԼԱՎԵՐԴՈՒ ՀԱՄԱՅՆՔԱՅԻՆ ՍԵՓԱԿԱՆՈՒԹՅՈՒՆ ՀԱՆԴԻՍԱՅՈՂ, ԲՆԱԿԱՎԱՅՐԵՐԻ ՀԱՍԱՐԱԿԱԿԱՆ ԿԱՌՈՒՑԱՊԱՏՄԱՆ ԳՈՐԾԱՌՆԱԿԱՆ ՆՇԱՆԱԿՈՒԹՅԱՆ ՀՈՂԱՄԱՍԻ ԱՃՈՒՐԴ-ՎԱՃԱՌՔԻ

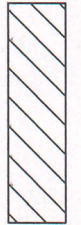
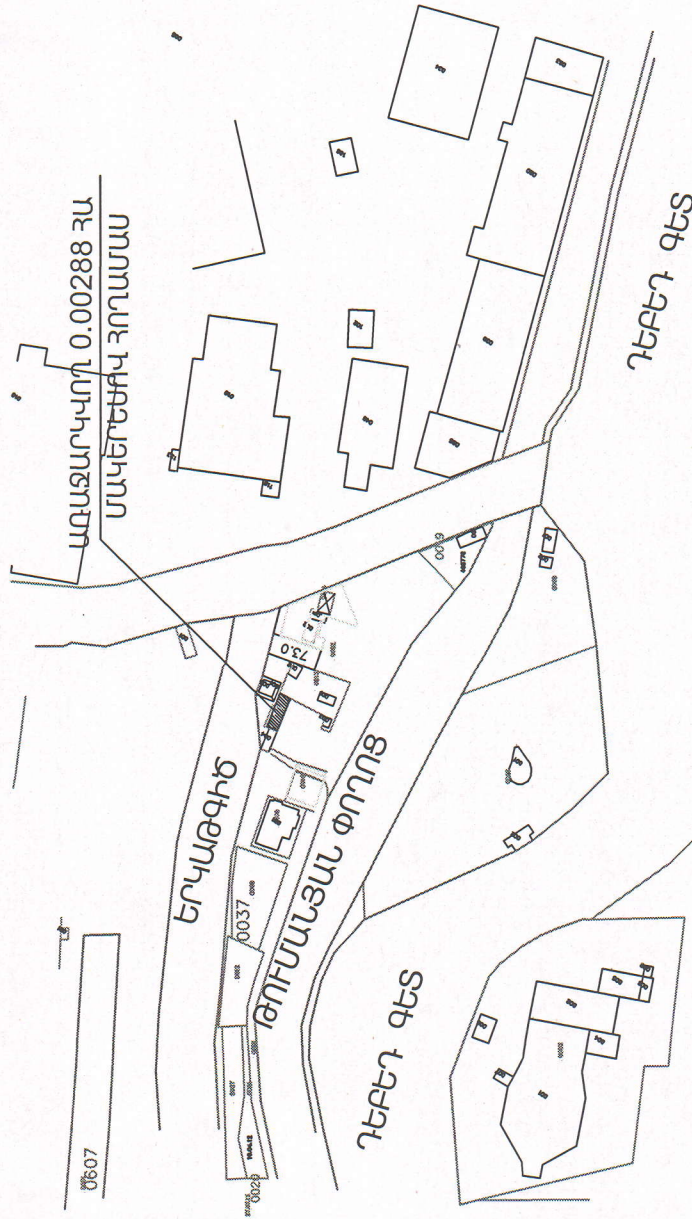
Լոտ	Անվանումը	Գտնվելու վայրը	Ծածկագիրը	Մակերեսը /հա/	Նպատակային նշանակությունը	Հողատեսք	Գործարանական նշանակությունը	Մեկնարկային գինը	Սահմանակումները
1	Հասարակական օբյեկտ կառուցելու	Համայնք Ալավերդի, քաղաք Ալավերդի, Թումանյան փողոց, N 75/5	06-002-0037-0026	0.00288	բնակավայրերի	Բնակելի կառուցապատման	Հասարակական կառուցապատման	230400 դրամ	չկա

ՔԱՂԱՔԱՇԻՆՈՒԹՅԱՆ, ԳՅՈՒՂԱՏՆՏԵՍՈՒԹՅԱՆ ԵՎ ԲՆԱՊԱՀՊԱՆՈՒԹՅԱՆ ԲԱԺՆԻ ԱՌԱՋԱՏԱՐ ՄԱՍՆԱԳԵՏԻ ՊԱՃՏՈՆԱԿԱՏԱՐ՝



Հ. ՆԱԶԱՐՅԱՆ

ԼՈՌՈՒ ՄԱՐԶԻ ԱԼԱՎԵՐԴԻ ՀԱՄԱՅՆՔԻ ԱԼԱՎԵՐԴԻ ՔԱՂԱՔՈՒՄ ԹՈՒՄԱՆՅԱՆ  
 ՓՈՂՈՑ 75?5 ՀԱՍՑԵՈՒՄ 06-002-0037-0026 ԾԱԾԿԱԳՐՈՒՄ ԳՏԱԿՈՂ 0.00288 ՀԱ  
 ՄԱԿԵՐԵՍՈՎ ՀՈՂԱՄԱՍԻ ԳԼԽԱԿՈՐ ՀԱՏԱԿԱԳԻԾ Մ 1-1000



ԱՌԱՋԱՐԿՎՈՂ  
 ՀՈՂԱՄԱՍԻ

ՔԱՂԱՔԱՆՆԻՈՒԹՅԱՆ ԳՅՈՒՂԱՏՆՏԵՍՈՒԹՅԱՆ և  
 ԲՆԱԳԱՐՊԱՆՈՒԹՅԱՆ ԲԱԺՆԻ ԱՌԱՋԱՍԱՐ ՄԱՍՆԱԳԵՏԻ  
 ՊԱՃՏՈՆԱԿԱՍԱՐ 3, ՆԱԶԱՐՅԱՆ

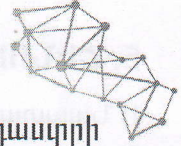
A handwritten signature in blue ink, positioned below the official title of the architect.



ՀԱՅԱՍՏԱՆԻ ՀԱՆՐԱՊԵՏՈՒԹՅՈՒՆ

**ՎԿԱՅԱԿԱՆ**

ԱՆՇԱՐԺ ԳՈՒՅՔԻ ՆԿԱՏՄԱՄԲ ԻՐԱՎՈՒՆՔՆԵՐԻ  
ՊԵՏԱԿԱՆ ԳՐԱՆՑՄԱՆ



Կադաստրի  
կոմիտե

Ստանդարտացված համար	Վերջին	Վաստ	Վերջին	Վերջին

Սույն վկայականով հաստատվում է 18 մայիսի 2021 թվականին գույքի նկատմամբ իրավունքների պետական գրանցման միասնական մատյանում կատարված անշարժ գույքի նկատմամբ իրավունքի պետական գրանցումը հետևյալ տվյալներով.

**1. ԳՐԱՆՑՎԱԾ ԻՐԱՎՈՒՆՔԻ ՍՈՒԲՅԵԿՏ(ՆԵՐ)**

ՀՀ ԼՈՌԻ ՄԱՐԶԻ ԱԼԱՎԵՐԴԻ ՔԱՂԱՔԱՅԻՆ ՀԱՄԱՅՆՔ

**2. ԱՆՇԱՐԺ ԳՈՒՅՔԻ ԳՏՆՎԵԼՈՒ ՎԱՅՐԸ ԵՎ ԱՆՎԱՆՈՒՄԸ**

Մարզ Լոռի, համայնք Ալավերդի Ալավերդի ք. Թումանյան փողոց 75/5 հողամաս

**3. ԳՐԱՆՑՄԱՆ ՀԱՄԱՐ ՀԻՄՔ ՀԱՆԴԻՍԱՑԱԾ ՓԱՍՏԱԹՂԹԵՐԸ**

ՀՀ կառավարության որոշում թիվ 1084-Ն կայացրած 29/06/2006 թ-ին

**4. ՀՈՂԱՄԱՍԻ ԲՆՈՒԹԱԳՐԵՐԸ**

Կադաստրային ծածկագիրը՝ 06-002-0037-0026

Մակերեսի չափը (հա)՝ 0.00288

Նպատակային նշանակությունը՝ բնակավայրերի

Գործառնական նշանակությունը կամ հողատեսքը՝ Հասարակական կառուցապատման

Գրանցված իրավունքի տեսակը՝ ՍԵՓԱԿԱՆՈՒԹՅՈՒՆ

**ՎԿԱՅԱԿԱՆ N 18052021-06-0044, գաղտնաբառ՝ WCAA6UY4SYZB**

Փաստաթղթի իսկությունը և վավերականությունը կարող է ստուգվել Կադաստրի կոմիտեի [www.e-cadastre.am](http://www.e-cadastre.am) կայքէջի միջոցով

## 5. ՇԻՆՈՒԹՅՈՒՆՆԵՐԻ ԲՆՈՒԹԱԳՐԵՐԸ

- 1) Նպատակային նշանակությունը՝
- 2) Բնութագրերը ըստ առանձին շինությունների՝

Հ/Հ	Կադաստրային ծածկագիր	Տեսակ	Մակերես	Գրանցված իրավունքի տեսակ

### Լրացուցիչ նշումներ և տեղեկություններ

Գրանցումը իրականացնող պաշտոնատար անձի անունը, ազգանունը՝ Ֆերդինանդ Կարայան

Զբաղեցրած պաշտոնը՝ Լոռու մարզային ստորաբաժանման անշարժ գույքի ռեգիստր

ՎԿԱՅԱԿԱՆ N 18052021-06-0044, գաղտնաբառ՝ WCAA6UV4SYZB

Փաստաթղթի իսկությունը և վավերականությունը կարող է ստուգվել Կադաստրի կոմիտեի [www.e-cadastre.am](http://www.e-cadastre.am) կայքէջի միջոցով



Կադաստրի  
կոմիտե