

Ո Ր Ո Շ Մ Ա Ն Ն Ա Խ Ա Գ Ի Ծ  
ԱԼԱՎԵՐԴԻ ՀԱՄԱՅՆՔԻ ԱՎԱԳԱՆՈՒ 24.09.2020թ. ՀԵՐԹԱԿԱՆ ՆԻՍԻ

Հայաստանի Հանրապետության Ալավերդու համայնքային սեփականություն հանդիսացող՝ համայնք Ալավերդի, քաղաք Ալավերդի, Երևանյան խճուղի, N 33/1 հասցեում գտնվող հողամասն աճուրդ-վաճառքի միջոցով օտարելու թույլտվություն տալու և մեկնարկային գին սահմանելու մասին

(Զեկ. Ս. Խեչումյան)

Ղեկավարվելով «Տեղական ինքնակառավարման մասին» Հայաստանի Հանրապետության օրենքի 18-րդ հոդվածի 21-րդ կետի դրույթներով, Հայաստանի Հանրապետության հողային օրենսգրքի 67-րդ հոդվածով, «Նորմատիվ իրավական ակտերի մասին» Հայաստանի Հանրապետության օրենքի 23-րդ հոդվածի 5-րդ մասով, Ալավերդի համայնքի գլխավոր հատակագծին համապատասխան և հիմք ընդունելով համայնքի ղեկավարի առաջարկությունը՝ համայնքի ավագանին **ո ր ո շ ու մ է.**

1. Թույլատրել Ալավերդի համայնքի ղեկավարին՝ համայնքային սեփականություն հանդիսացող, համայնք Ալավերդի, քաղաք Ալավերդի, Երևանյան խճուղի, N 33/1 հասցեում գտնվող, այլ հողեր գործառնական նշանակության 0.00208 հա մակերեսով հողամասն աճուրդ-վաճառքի միջոցով օտարել:
2. Հաստատել մեկնարկային գինը՝ համաձայն աղյուսակի:
3. Սահմանել՝ աճուրդի մասնակցության վճար 15000 դրամ և քայլի չափ՝ մեկնարկային գնի 5%-ի չափով:
4. Սույն որոշումն ուժի մեջ է մտնում պաշտոնական հրապարակման օրվան հաջորդող տասներորդ օրը:

Ա Ղ Յ ՈՒ Ս Ա Կ

ԱԼԱՎԵՐԴՈՒ ՀԱՄԱՅՆՔԱՅԻՆ ՍԵՓԱԿԱՆՈՒԹՅՈՒՆ ՀԱՆԴԻՍԱՅՈՂ, ԱՅԼ ՀՈՂԵՐ ԳՈՐԾԱՌՆԱԿԱՆ  
ՆՇԱՆԱԿՈՒԹՅԱՆ ՀՈՂԱՄԱՍԻ ԱՃՈՒՐԴ-ՎԱՃԱՌՔԻ

Լոտ	Անվանումը	Գտնվելու վայրը	Ծածկագիրը	Մակերեսը /հա/	Նպատակային նշանակությունը	Հողատեսք	Գործառնական նշանակությունը	Մեկնարկային գինը	Սահմանափակումները
1	Հասարակական օբյեկտ կառուցելու	Համայնք Ալավերդի, քաղաք Ալավերդի, Երևանյան խճուղի, N 33/1	06-002-0629-0074	0.00208	Բնակավայրերի	-	Այլ հողեր	62400 դրամ	չկա

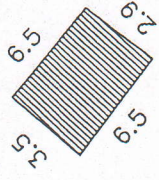
ՔԱՂԱՔԱՇԻՆՈՒԹՅԱՆ, ԳՅՈՒՂԱՏՆԵՍՈՒԹՅԱՆ ԵՎ ԲՆԱՊԱՀՊԱՆՈՒԹՅԱՆ  
ԲԱԺՆԻ ԱՌԱՋԱՏԱՐ ՄԱՍՆԱԳԵՏԻ ՊԱՇՏՈՆԱԿԱՏԱՐ՝



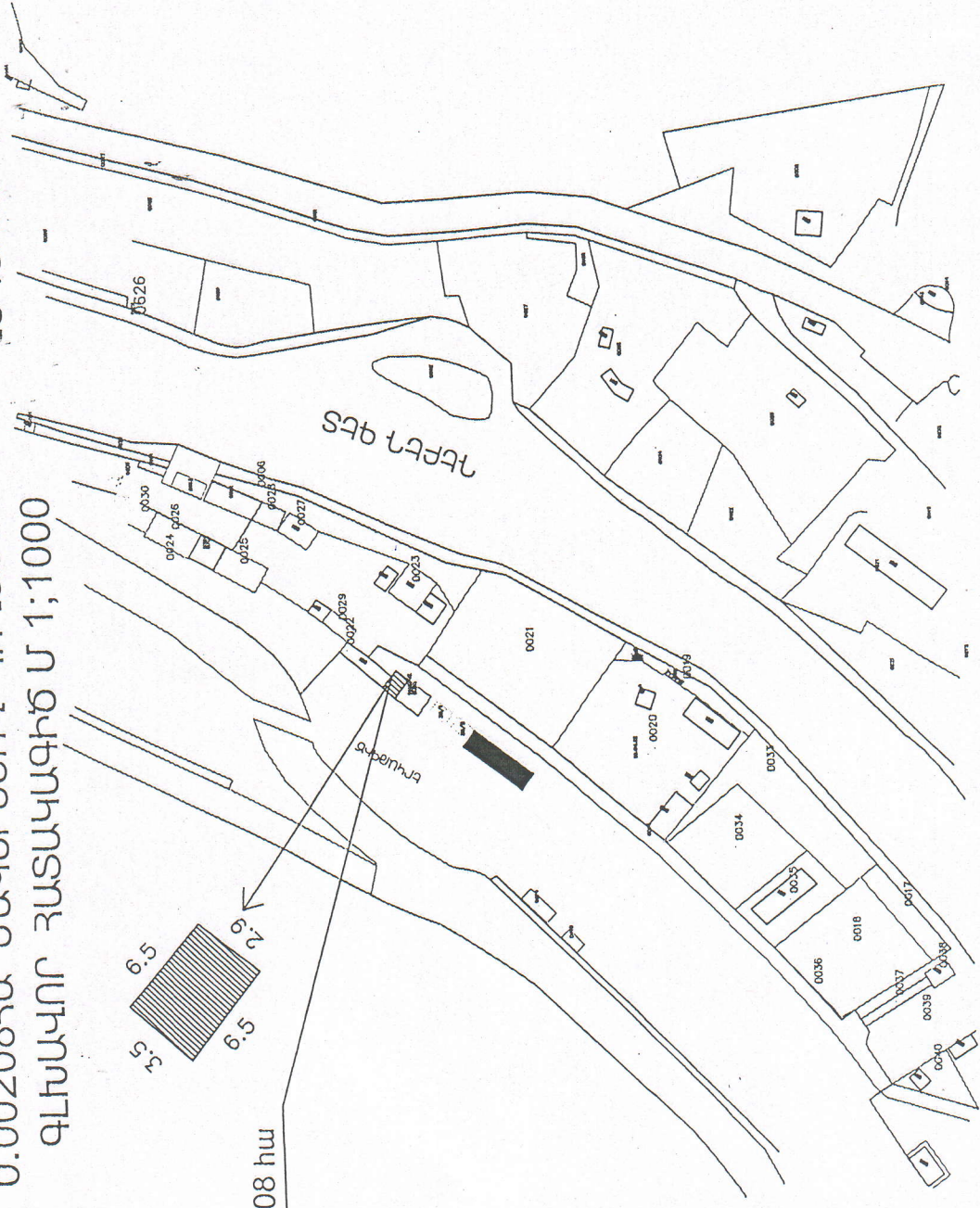
Հ. ՆԱԶԱՐՅԱՆ

ԱՆԱԿԵՐԴԻ ՀԱՄԱՅՆՔԻ ԱՆԱԿԵՐԴԻ ՔԱՐՏԻ  
 ԵՐԵՎԱՆՑԱՆ ԽՃՈՒՐԻ 33/1 ՀԱՍՏԵՈՒՄ  
 0.00208ՅԱ ՄԱԿԵՐԵՍՈՎ ՀՈՂԱՄԱՍԻ  
 ԳԼԽԱԿՈՐ ՀԱՏԱԿԱԳԻԾ Մ 1:1000

ՀԱՍՏԱՏՈՒՄ ԵՄ  
 ԱՆԱԿԵՐԴԻ ՀԱՄԱՅՆՔԻ  
 ՂԵԿԱԿԱՐ Ս.Գ.ԽԵՆՆՈՒՄՅԱՆ



արտաքերպիկող 0.00208 հա  
 հողամաս



ԱՐԱՋԱՐԿՎՈՐ  
 ՀՈՂԱՄԱՍ



ՔԱՐՏԱՐԱՆՈՒԹՅԱՆ ԳՅՈՒՂԱՆՏԵՍՈՒԹՅԱՆ և  
 ԲՆԱԿԱՐԿՆԱԿՈՒԹՅԱՆ ԲԱԺԻ ԱՐԱՋԱՐՔԱՐ ՄԱՍՆԱԳԵՏԻ  
 ՊԱՇՏՈՒԱԿԱՏԱՐ 3, ՆԱԶԱՐՅԱՆ  
 [Signature]




ՀԱՅԱՍՏԱՆԻ ՀԱՆՐԱՊԵՏՈՒԹՅՈՒՆ

**ՎԿԱՅԱԿԱՆ**

ԱՆՇԱՐԺ ԳՈՒՅՔԻ ՆԿԱՏՄԱՐ ԻՐԱՎՈՒՆՔՆԵՐԻ  
ՊԵՏԱԿԱՆ ԳՐԱՆՑՄԱՆ

Կադաստրի  
կոմիտե



Համար	Տեսակ	Տարածք	Տարածքի մաս

Սույն վկայականով հաստատվում է 30 հուլիսի 2020 թվականին գույքի նկատմամբ իրավունքների պետական գրանցման միասնական մատյանում կատարված անշարժ գույքի նկատմամբ իրավունքի պետական գրանցումը հետևյալ տվյալներով.

**1. ԳՐԱՆՑՎԱԾ ԻՐԱՎՈՒՆՔԻ ՍՈՒԲՅԵԿՏ(ՆԵՐ)**

ՀՀ ԼՈՒՌԻ ՄԱՐԶԻ ԱԼԱՎԵՐԴԻ ՔԱՂԱՔԱՅԻՆ ՀԱՄԱՅՆՔ

**2. ԱՆՇԱՐԺ ԳՈՒՅՔԻ ԳՏՆՎԵԼՈՒ ՎԱՅՐԸ ԵՎ ԱՆՎԱՆՈՒՄԸ**

Մարզ Լոռի, համայնք Ալավերդի Ալավերդի ք. Երևանյան խճուղի 33/1 հողամաս

**3. ԳՐԱՆՑՄԱՆ ՀԱՄԱՐ ՀԻՄՔ ՀԱՆԴԻՍԱՅԱԾ ՓԱՏՏԱԹՂԹԵՐԸ**

ՀՀ կառավարության որոշում N 1084-Ն, 29/06/2006թ

**4. ՀՈՂԱՄԱՍԻ ԲՆՈՒԹԱԳՐԵՐԸ**

Կադաստրային ծածկագիրը՝ 06-002-0629-0074  
Մակերեսի չափը (հա)՝ 0.00208  
Նպատակային նշանակությունը՝ բնակավայրերի  
Գործառնական նշանակությունը կամ հողատեսքը՝ Այլ հողեր  
Գրանցված իրավունքի տեսակը՝ ՍԵՓԱԿԱՆՈՒԹՅՈՒՆ

ՎԿԱՅԱԿԱՆ N 30072020-06-0041, գաղտնաբառ՝ 8FFTDNHLLB6Q

Փաստաթղթի իսկությունը և վավերականությունը կարող է ստուգվել Կադաստրի կոմիտեի  
[www.e-cadastre.am](http://www.e-cadastre.am) կայքէջի միջոցով

## 5. ՇԻՆՈՒԹՅՈՒՆՆԵՐԻ ԲՆՈՒԹԱԳՐԵՐԸ

- 1) Նպատակային նշանակությունը՝
- 2) Բնութագրերը ըստ առանձին շինությունների՝

Հ/Հ	Կադաստրային ծածկագիր	Տեսակ	Մակերես	Գրանցված իրավունքի տեսակ

### Լրացուցիչ նշումներ և տեղեկություններ

Գրանցումը իրականացնող պաշտոնատար անձի անունը, ազգանունը՝ Արմինե Մաթոսյան  
Զբաղեցրած պաշտոնը՝ Լոռու մարզային ստորաբաժանման անշարժ գույքի ռեգիստր

ՎԿԱՅԱԿԱՆ N 30072020-06-0041, գաղտնաբառ՝ 8FFTDNHLLB6Q

Փաստաթղթի իսկությունը և վավերականությունը կարող է ստուգվել Կադաստրի կոմիտեի  
[www.e-cadastre.am](http://www.e-cadastre.am) կայքէջի միջոցով