

Ա Ղ Յ ՈՒ Ս Ա Կ

ԱԼԱՎԵՐԴՈՒ ՀԱՄԱՅՆՔԱՅԻՆ ՍԵՓԱԿԱՆՈՒԹՅՈՒՆ ՀԱՆ ԴԻՍԱՑՈՂ, ԲՆԱԿԱՎԱՅՐԵՐԻ ԲՆԱԿԵԼԻ ԿԱՌՈՒՑԱՊԱՏԱՆ ԳՈՐԾԱՌՆԱԿԱՆ ՆՇԱՆԱԿՈՒԹՅԱՆ ՀՈՂԱՄԱԽ ԱՃՈՒՐԴ-ՎԱՃԱՌՔԻ

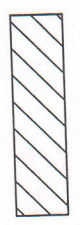
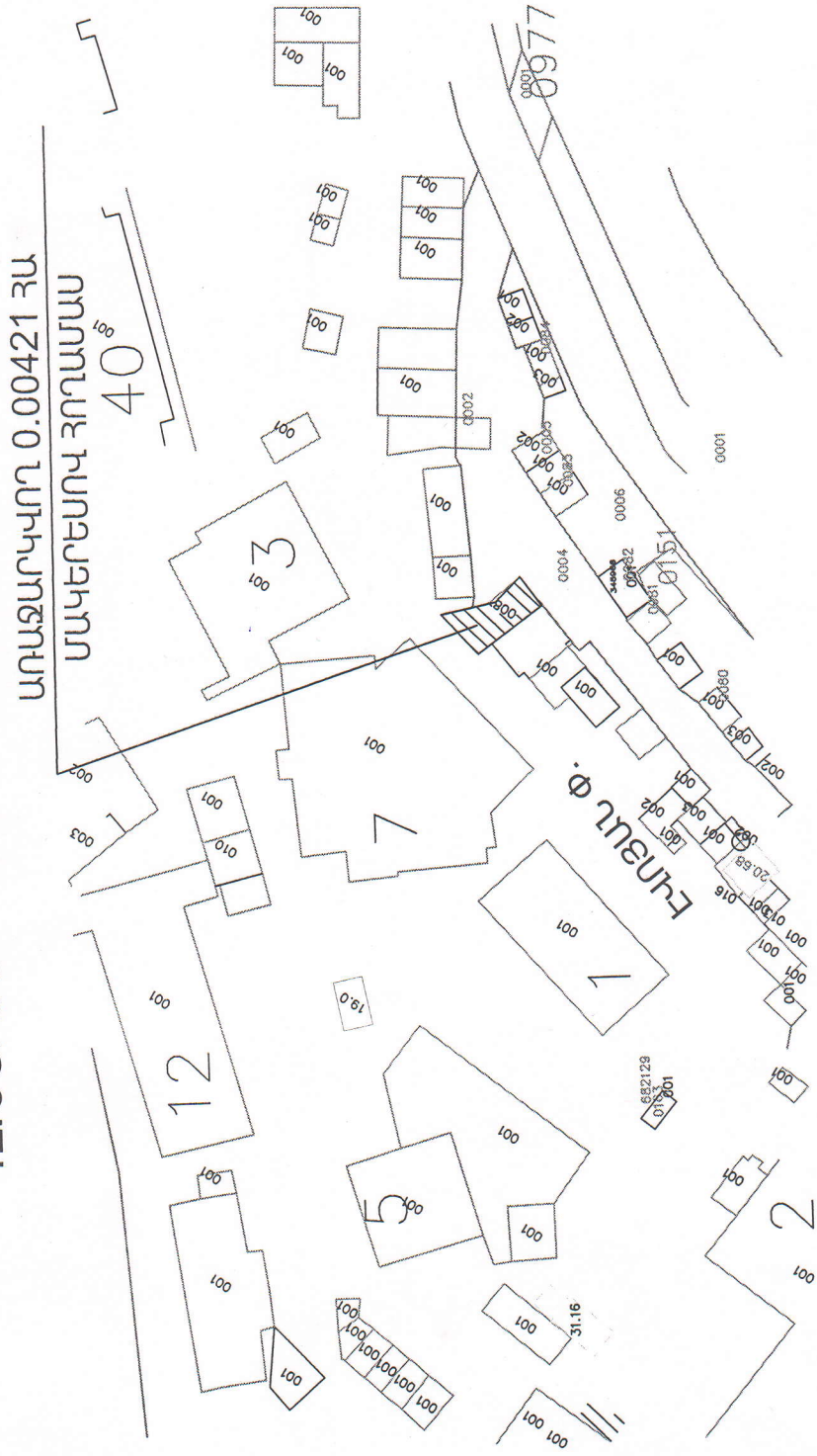
Լոտ	Անվանումը	Գտնվելու վայրը	Ծածկագիրը	Մակերեսը /հա/	Նպատակային նշանակությունը	Հողատեսք	Գործառնական նշանակությունը	Մեկնարկային գինը	Սահմանափակումները
1	Ավտոտնակ կառուցելու	Համայնք Ալավերդի, քաղաք Ալավերդի, Էվոյան փողոց, N 3/30	06-002-0038-0490	0.00421	բնակավայրերի	-	Բնակելի կառուցապատման	126300 դրամ	չկա

ՔԱՂԱՔԱՇԻՆՈՒԹՅԱՆ, ԳՅՈՒՂԱՏՆՏԵՍՈՒԹՅԱՆ ԵՎ ԲՆԱՊԱՀՊԱՆՈՒԹՅԱՆ ԲԱԺՆԻ ԱՌԱՋԱՏԱՐ ՄԱՍՆԱԳԵՏԻ ՊԱՇՏՈՆԱԿԱՏԱՐ՝



Հ. ՆԱԶԱՐՅԱՆ

ԼՈՌՈՒ ՄԱՐԶԻ ԱԼԱԿԵՐԴԻ ՀԱՄԱՅՆՔԻ ԱԼԱԿԵՐԴԻ ՔԱՂԱՔՈՒՄ
 06-002-0038-0490 ԾԱԾԿԱԳՐՈՒՄ ԷԿՈՅԱՆ ՓՈՂՈՑ 3/30
 ՀԱՍՑԵՌԻՄ ԳՏԼՎՈՂ 0.00421 ՀԱ ՄԱԿԵՐԵՍՈՎ ՀՈՂԱՄԱԻ
 ԳԼԽԱԿՈՐ ՀԱՏԱԿԱԳԻԾ Մ 1-1000



ԱՌԱՋԱՐԿՎՈՐ
 ՀՈՂԱՄԱԻ

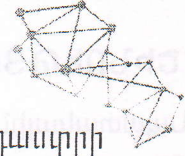
ՔԱՂԱՔԱՇԻՆՈՒԹՅԱՆ
 ԲՆԱՊԱՀՊԱՆՈՒԹՅԱՆ ԲԱԺԻ ԱՌԱՋԱՏԱՐ ՄԱՍՆԱԳԵՏԻ
 ՊԱՇՏՈՆԱԿԱՏԱՐ
 ԳՅՈՒԴԱՏՆԵՍՈՒԹՅԱՆ և
 Հ, ՆԱԶԱՐՅԱՆ



ՀԱՅԱՍՏԱՆԻ ՀԱՆՐԱՊԵՏՈՒԹՅՈՒՆ

ՎԿԱՅԱԿԱՆ

ԱՆՇԱՐԺ ԳՈՒՅՔԻ ՆԿԱՏՄԱՄԲ ԻՐԱՎՈՒՆՔՆԵՐԻ
ՊԵՏԱԿԱՆ ԳՐԱՆՑՄԱՆ



Կադաստրի
կոմիտե

Կատարվող գործողություն	Ստորագրող	Ժամանակ	Տեղագրության համար	Տեսակ

Սույն վկայականով հաստատվում է 25 դեկտեմբերի 2020 թվականին գույքի նկատմամբ իրավունքների պետական գրանցման միասնական մատյանում կատարված անշարժ գույքի նկատմամբ իրավունքի պետական գրանցումը՝ հետևյալ տվյալներով.

1. ԳՐԱՆՑՎԱԾ ԻՐԱՎՈՒՆՔԻ ՍՈՒԲՅԵԿՏ(ՆԵՐ)

ՀՀ ԼՈՒՈՒ ՄԱՐԶԻ ԱԼԱՎԵՐԴԻ ՔԱՂԱՔԱՅԻՆ ՀԱՄԱՅՆՔ

2. ԱՆՇԱՐԺ ԳՈՒՅՔԻ ԳՏՆՎԵԼՈՒ ՎԱՅՐԸ ԵՎ ԱՆՎԱՆՈՒՄԸ

Մարզ Լոռի, համայնք Ալավերդի Ալավերդի ք. Էվոյան փողոց 3/30 հողամաս

3. ԳՐԱՆՑՄԱՆ ՀԱՄԱՐ ՀԻՄՔ ՀԱՆԴԻՍԱՑԱԾ ՓԱՍՏԱԹՂԹԵՐԸ

ՀՀ կառավարության 29.06.2006թ-ի թիվ 1084-Ն որոշում, Լոռու մարզ Ալավերդի համայնքի ղեկավարի 21.12.2020թ-ի թիվ 386-Ա որոշում

4. ՀՈՂԱՄԱՍԻ ԲՆՈՒԹԱԳՐԵՐԸ

Կադաստրային ծածկագիրը՝ 06-002-0038-0490

Մակերեսի չափը (հա)՝ 0.00421

Նպատակային նշանակությունը՝ բնակավայրերի

Գործառնական նշանակությունը կամ հողատեսքը՝ Բնակելի կառուցապատման

Գրանցված իրավունքի տեսակը՝ ՍԵՓԱԿԱՆՈՒԹՅՈՒՆ

ՎԿԱՅԱԿԱՆ N 25122020-06-0039, գաղտնաբառ՝ ZPTFI2AQTALJ

Փաստաթղթի իսկությունը և վավերականությունը կարող է ստուգվել Կադաստրի կոմիտեի www.e-cadastre.am կայքէջի միջոցով

5. ՇԻՆՈՒԹՅՈՒՆՆԵՐԻ ԲՆՈՒԹԱԳՐԵՐԸ

- 1) Նպատակային նշանակությունը՝
- 2) Բնութագրերը ըստ առանձին շինությունների՝

Ը/Ը	Կադաստրային ծածկագիր	Տեսակ	Մակերես	Գրանցված իրավունքի տեսակ

Լրացուցիչ նշումներ և տեղեկություններ

Գրանցումը իրականացնող պաշտոնատար անձի անունը, ազգանունը՝ Տիգրան Պետրոսյան
Զբաղեցրած պաշտոնը՝ Լոռու մարզային ստորաբաժանման անշարժ գույքի ռեգիստր

ՎԿԱՅԱՎԱՆ N 25122020-06-0039, գաղտնաբառ՝ ZPTFI2AQTALJ

Փաստաթղթի իսկությունը և վավերականությունը կարող է ստուգվել Կադաստրի կոմիտեի www.e-cadastre.am կայքէջի միջոցով